

Vélo Vtt Club St Mathieu de Trévières

Dimanche 1er Mai 2016

12^{ème} Brevet de l'Asclier - 7^{ème} Brevet de St Roman

+ 1 parcours en randonnée libre de 65 km



LE COL DE L'ASCLIER



A la découverte de l'Hérault
ProTourHérault



Dimanche 1er Mai 2016

3 parcours



Pour les 2 brevets - départ groupé 7 h 30

Le Col de l'Asclier - Brevet 134 km 2000m de dénivelé

Openrunner N° 5523622

Le Col de St Roman - Brevet 100 km 1500 m de dénivelé

Openrunner N° 5303639

**Le Pont de St Etienne d'Issensac -
randonnée 65 km départs libres de 8 à 9 heures 30**

Openrunner N° 5603587

Dimanche 1er Mai 2016

12ème Brevet du Col de l'Asclier 134 km - 1934 m de dénivelé

7ème Brevet de St Roman de Codières 100 km - 100 m de dénivelé

Départ groupé des 2 Brevets à 7 heures 30

Une zone de neutralisation sera observée (St Hippolyte du Fort) pour les brevets

**Nouveau : 1ère Randonnée allure libre départs de 8 à 9 heures 30
65km 750 m de dénivelé**

ACCUEIL: CAMPOTEL DE ST MATHIEU DE TREVIERS

INSCRIPTIONS: à partir de 6 heures 30 (sur place)

Montant: 10 euros pour les brevets 6 euros pour la randonnée

NUMERO D'URGENCE : 06 86 35 92 12

REGLEMENT

Les Brevets sont considérés en randonnées individuelles,
Il ne sera fait aucun chronométrage et aucun classement

Chaque participant devra être assuré,
l'organisation déclinant toute responsabilité en cas d'accident.

Le PORT DU CASQUE à COQUE RIGIDE EST OBLIGATOIRE

Le CODE DE LA ROUTE doit être respecté ainsi que les propriétés privées.

Ne rien jeter sur la chaussée, des poubelles seront à disposition aux ravitaillements.

Hors neutralisation un fléchage sera mis en place.

Des véhicules, voitures et motos, de l'organisation assureront la sécurité,
ainsi que le dépannage et la voiture balai.

Ravitaillements à L'Estréchure et Ganges pour le Brevet de l'Asclier

Ravitaillement à Ganges pour le Brevet de St Roman de Codières

Clôture des arrivées à 15 heures

Le règlement est considéré comme accepté à l'inscription.

Café, boissons au retour, diplômes et lots

RENSEIGNEMENTS:

Jean Quéfélec 06 86 35 92 12

Christophe Péquignot 06 12 05 38 13

E.mail: jean.quefelec@free.fr

Site internet <http://www.velovttclubstmathieu34.com>

DIMANCHE 1er MAI 2016

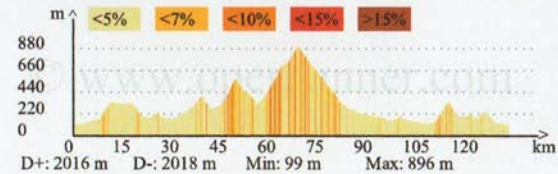
12ème BREVET DE L'ASCLIER

PARCOURS

Routes	Villes/Lieux	Alt	kms	kms tx
D1	SAINT MATHIEU DE TREVIERS	97	0	0
D1 E9	Valflaunès	152	6	6
D17 E6	Haut de côte	317	6	12
D17 E6	Croisement de Claret/Ferrières	328	7	19
D17 E6	Pompignan	184	4	23
D25	Saint Hippolyte du Fort (fin de zone de neutralisation)	163	8	31
D39	Col du Rédarès	381	8	39
D39 A	Lasalle	276	5	44
D39 A	Col du Mercou	570	7	51
D39 A	Pont de l'Estréchure (ravitaillement)	299	7	58
D152	Col de l'Asclier	905	12	70
D152	Col de la Triballe	612	9	79
D20	Saint Martial	450	4	83
D20	Sumène	225	9	92
D11	Ganges (ravitaillement)	170	6	98
D4	Cazilhac	175	2	100
D4	Col de la Cyre	196	1	101
D4	Brissac	143	5	106
D4	Pont de Saint Etienne d'Issensac	116	7	113
D1	La Vernède (lieu-dit)	115	2,5	115,5
D1	Côte de St Etienne d'Issensac	327	4,5	120
D1	Notres Dame de Londres	192	4	124
D1	Côte de Notre Dame de Londres	217	2	126
D1	Pied du Col de Fambétou (PIC)	189	3,5	129,5
D1	Col de Fambétou	244	1,5	131
D1	SAINT MATHIEU DE TREVIERS	97	8	139



5523622 - ASCLIER 2016 - Cyclisme Route, 134.925 (km) : Saint-Mathieu-de-Trévières -> Saint-Mathieu-de-Trévières

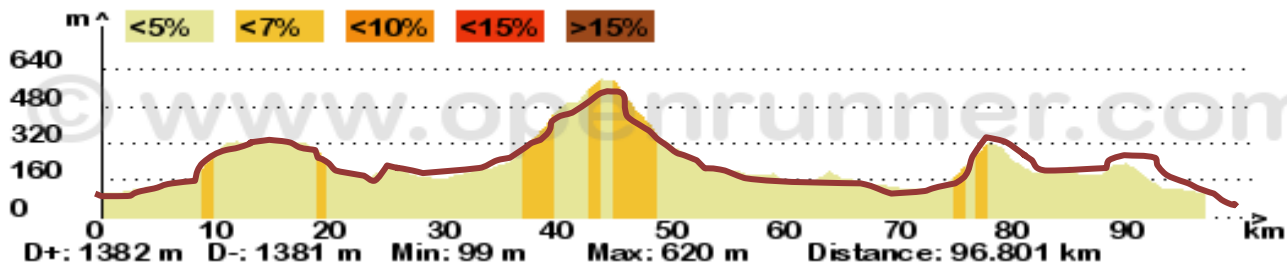


DIMANCHE 1er Mai 2016
7ème BREVET DE ST ROMAN DE CODIERES
PARCOURS

Routes	Villes/Lieux	Alt	kms	kms Tx
D1	SAINT MATHIEU DE TREVIERS	97	0	0
D1 E9	Valflaunès	152	6	6
D17 E6	Haut de côte	317	6	12
D17 E6	Croisement de Claret/Ferrières	328	7	19
D17 E6	Pompignan	184	4	23
D25	Saint Hippolyte du Fort (fin de zone de neutralisation)	163	8	31
D169	Bas du Col de Bantarde	210	5,5	36,5
D153	Croisement vers St Roman de Codières	450	4,5	41
D153	Col de Saint Roman de Codières	623	3,5	44,5
D20	Sumène	225	9	53,5
D11	Ganges (ravitaillement)	170	6	59,5
D4	Cazilhac	175	2	61,5
D4	Col de la Cyre	196	1	62,5
D4	Brissac	143	5	67,5
D4	Pont de Saint Etienne d'Issensac	116	7	74,5
D1	La Vernède (lieu-dit)	115	2,5	77
D1	Côte de St Etienne d'Issensac	327	4,5	81,5
D1	Notres Dame de Londres	192	4	85,5
D1	Côte de Notre Dame de Londres	217	2	87,5
D1	Pied du Col de Fambétou (PIC)	189	3,5	91
D1	Col de Fambétou	244	1,5	92,5
D1	SAINT MATHIEU DE TREVIERS	97	8	100,5



SAINT-MATHIEU-DE-TRÉVIERS [stromanasclier2016] SAINT-MATHIEU-DE-TRÉVIERS



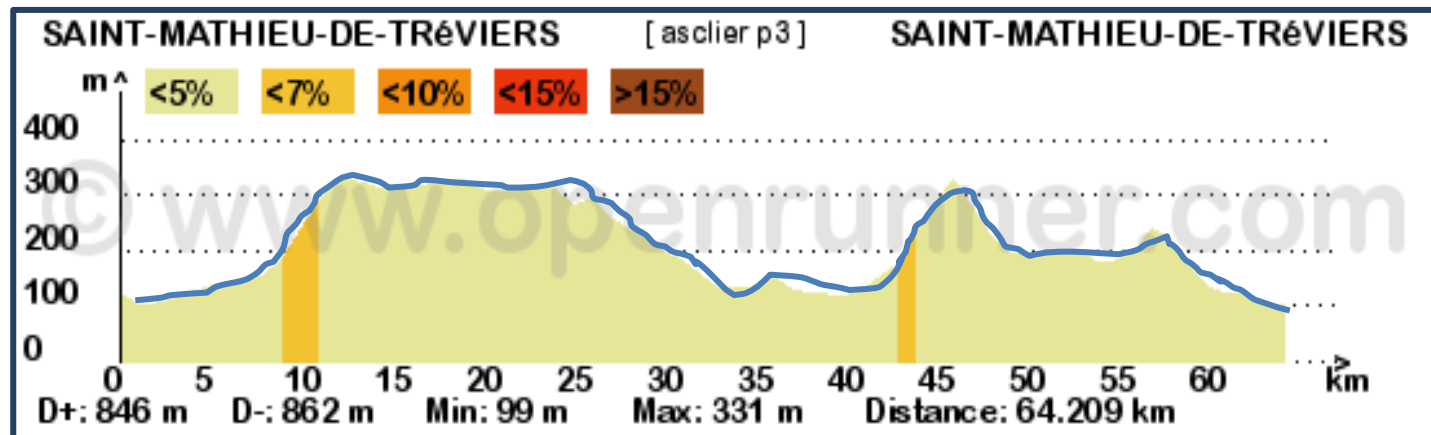
DIMANCHE 1er MAI 2016

ASCLIER PARCOURS LIBRE

Départ de ST MATHIEU DE TREVIERS

DEPARTS LIBRES de 8 à 9 heures 30

		kms	T kms
	ST MATHIEU DE TREVIERS	0	0
D1 / D1e9	Valflaunès	6,5	6,5
D17e6	Côte de Valflaunès	5	11,5
D17e6	Le Causse - Croisement de Claret	7	18,5
D107e4	Ferrières les Verreries	6	24,5
D107e4	Côte de la Draille du Cheval Mort	2	26,5
D107e4	Croisement D986	4,5	31
D986	Rd Pt St Bauzille de Putois	2	33
D108e	Le Pont puis à gauche	1	34
D108	Croisement de Brissac	3	37
D4	Pont St Etienne d'Issensac	3,5	40,5
D1	Côte de la carrière d'Issensac	6	46,5
D1	Notre Dame de Londres	4	50,5
D1	Côte de Notre Dame de Londres	2	52,5
D1	Pic St Loup Fambétou	4	56,5
D1	ST MATHIEU DE TREVIERS	8	64,5





er.com Parcours n°5417261 - asclier p3 - Cyclisme Route, 64.209 (km) : Saint-Mathieu-de-Trévières -> Saint-Mathieu-de-Trévières