

GRUPETTO - PARCOURS JANVIER 2016

Départ de ST MATHIEU DE TREVIERS

SAMEDI 2 JANVIER 2016

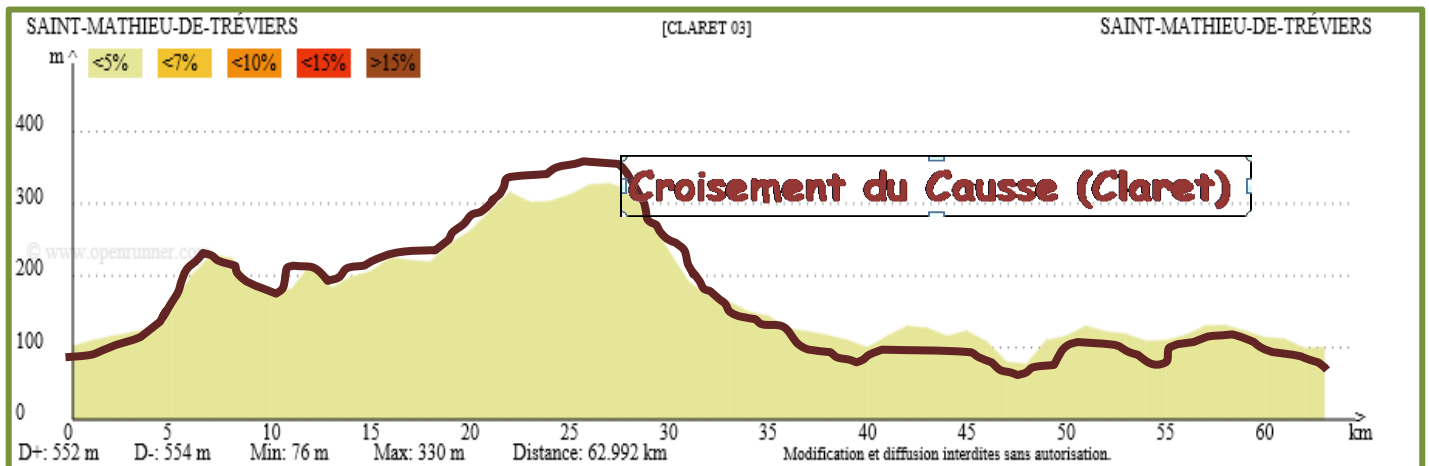
Départ à 13 heures 30

DIMANCHE 3 JANVIER 2016

Départ à 9 heures

Croisement du Causse (Claret)	kms	T kms
ST MATHIEU DE TREVIERS	0	0
Le Pic St Loup (Fambétou)	8	8
Côte de Notre Dame de Londres	4	12
Notre Dame de Londres	2	14
Ferrières les Verreries (bas)	6	20
Ferrières les Verreries (haut)	1	21
Croisement du Causse (Claret)	6	27
Bas de côte de Claret	3	30
Claret	2	32
Vacquières	6	38
Babara, puis à gauche	2	40
Haut de Carnas	4	44
St Bauzille de Montmel	5	49
Ste Croix de Quintillargues	6	55
Croisement d'Assas	3	58
ST MATHIEU DE TREVIERS	5	63

Nous fêterons les
ROIS
le **VENDREDI**
15 JANVIER
à 19 heures
au
CAMPOTEL



C'est quoi l'Épiphanie ? Et pourquoi de la galette ?

rois mages (guidés par une étoile) et Jésus alors bébé. Afin de célébrer cette naissance pas

Le Club fête l'Épiphanie le VENDREDI 15 JANVIER au Campotel à 19 heures
Venez avec la famille, soyons nombreux à nous retrouver

Départ de ST MATHIEU DE TREVIERS

SAMEDI 9 JANVIER 2016

Départ à 13 heures 30

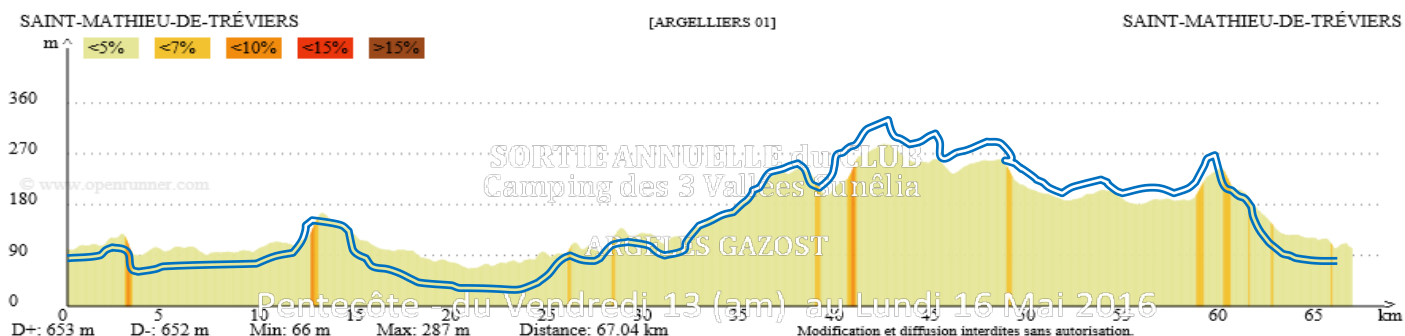
DIMANCHE 10 JANVIER 2016

Départ à 9 heures

ARGELLIERS

	kms	T kms
ST MATHIEU DE TREVIERS	0	0
Les Matelles	10	10
St Gély du Fesc	5	15
Route de Grabels	5	20
Vailhauquès	5,5	25,5
Montarnaud	4	29,5
Argelliers	7,5	37
Les Matellettes	6	43
Viols le Fort	3	46
St Martin de Londres	6	52
Bas du Fambétou	5,5	57,5
Haut du Fambétou	1,5	59
ST MATHIEU DE TREVIERS	8	67

SAINT MATHIEU DE TREVIERS - ARGELLIERS 67 KM Dénivelé 600m

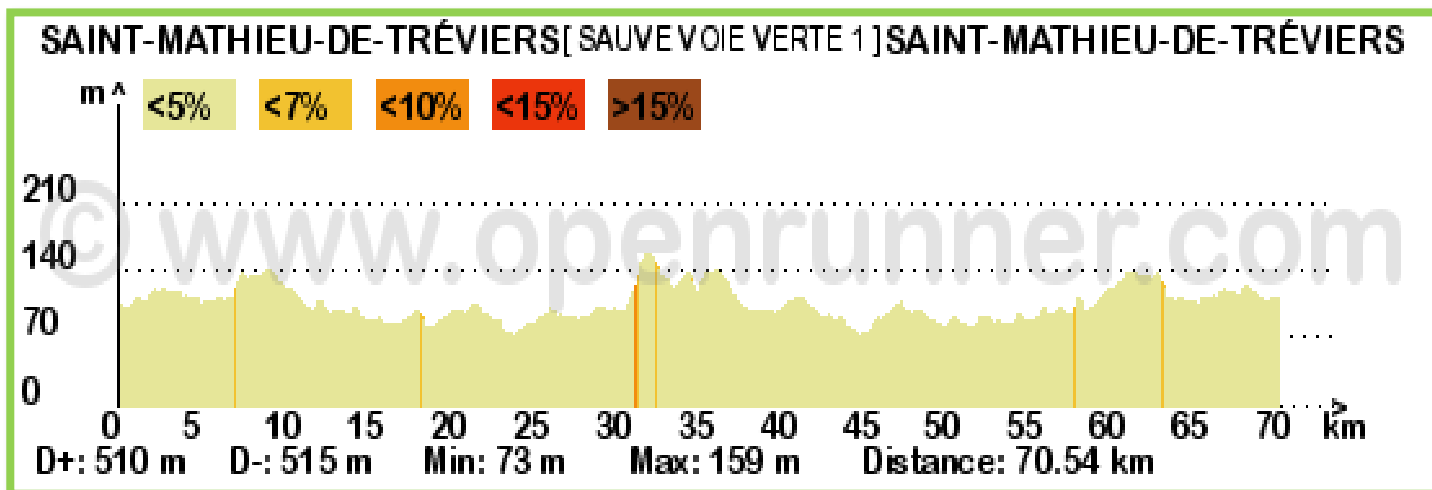


Départ de ST MATHIEU DE TREVIERS

SAMEDI 16 JANVIER 2016 Départ à 13 heures 30

DIMANCHE 17 JANVIER 2016 Départ à 9 heures

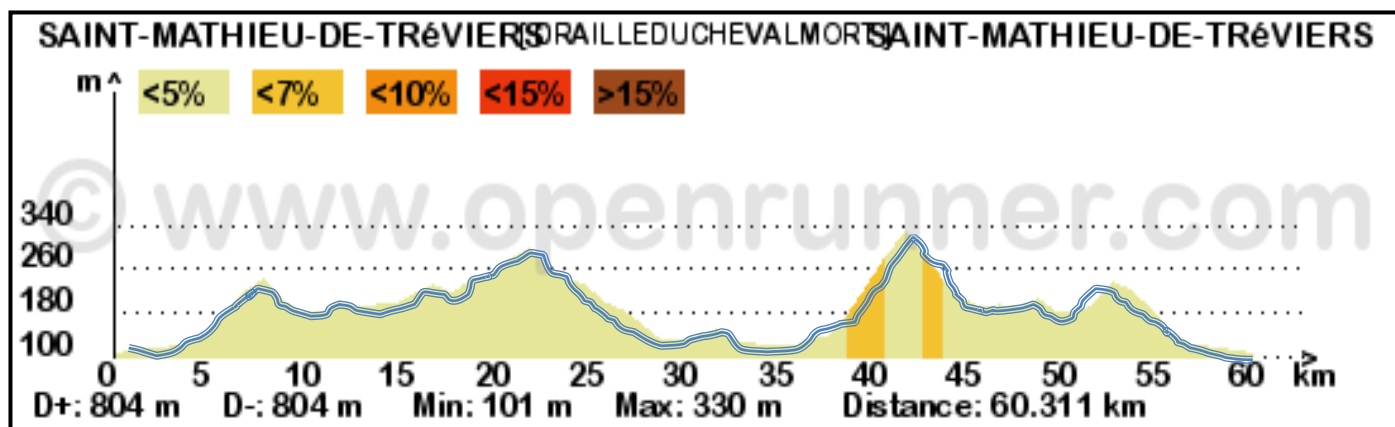
Sauve - Voie Verte par Quissac	kms	T kms
ST MATHIEU DE TREVIERS	0	0
Fontanès - La Vieille	5	5
Vacquières	8	13
Brouzet les Quissac	5	18
Quissac	6	24
Sauve - Voie Verte	6	30
Villesèque	7	37
Quissac	7	44
Brouzet les Quissac	6	50
Vacquières	5	55
Fontanès - La Vieille	8	63
ST MATHIEU DE TREVIERS	5	68



Départ de ST MATHIEU DE TREVIERS

SAMEDI 23 JANVIER 2016 Départ à 13 heures 30
DIMANCHE 24 JANVIER 2016 Départ à 9 heures

Pont de St Etienne d'Issensac	kms	T kms
ST MATHIEU DE TREVIERS	0	0
Pic St Loup	6	6
Notre Dame de Londres	6	12
Croisement Draille du Cheval Mort	6	18
Croisement Route des Verriers	2	20
St Bazille de Putois	4	24
A droite vers Brissac	3	27
Pont de St Etienne d'Issensac	7	34
Carrières de St Etienne d'Issensac	4	38
Notre Dame de Londres	6	44
Pic St Loup	8	52
ST MATHIEU DE TREVIERS	8,5	60,5



Le Col d'Aubisque en 1910, depuis la route a été refaite! ouf!

SOMMET DU COL D'AUBISQUE (1710 M.) ET MASSIF DU GER (1919 M.)

Départ de ST MATHIEU DE TREVIERS

SAMEDI 30 JANVIER 2016 Départ à 13 heures 30
DIMANCHE 31 JANVIER 2016 Départ à 9 heures

Sardan	kms	T kms
ST MATHIEU DE TREVIERS	0	0
Le Rey	5	5
Valflaunès	1	6
Lauret	7	13
Vacquières	7	20
Babara	2	22
Haut du Mas Martin	4	26
Carnas	3	29
Sardan	6	35
Lecques	6	41
Salinelles	3	44
Aspères	2	46
Campagne	2	48
Garrigues	2	50
Défilé vers Mas Martin	4,5	54,5
St Bauzille de Montmel	3	57,5
ST MATHIEU DE TREVIERS	8	65,5

SAINT-MATHIEU-DE-TRÉVIERS [SARDAN 1] **SAINT-MATHIEU-DE-TRÉVIERS**

