

DIMANCHE 2 OCTOBRE 2016 à 8h30

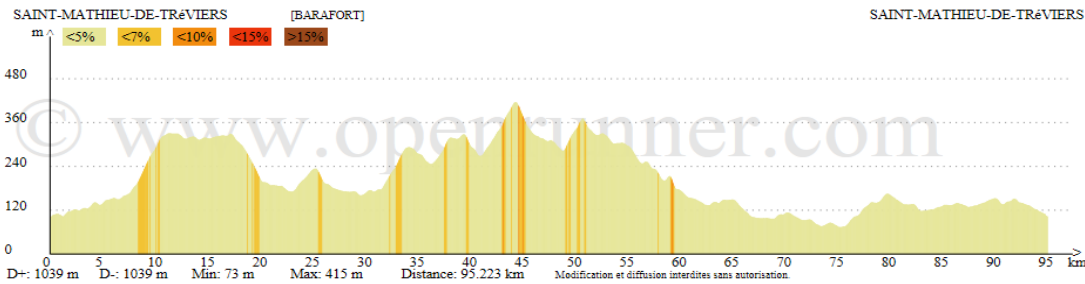
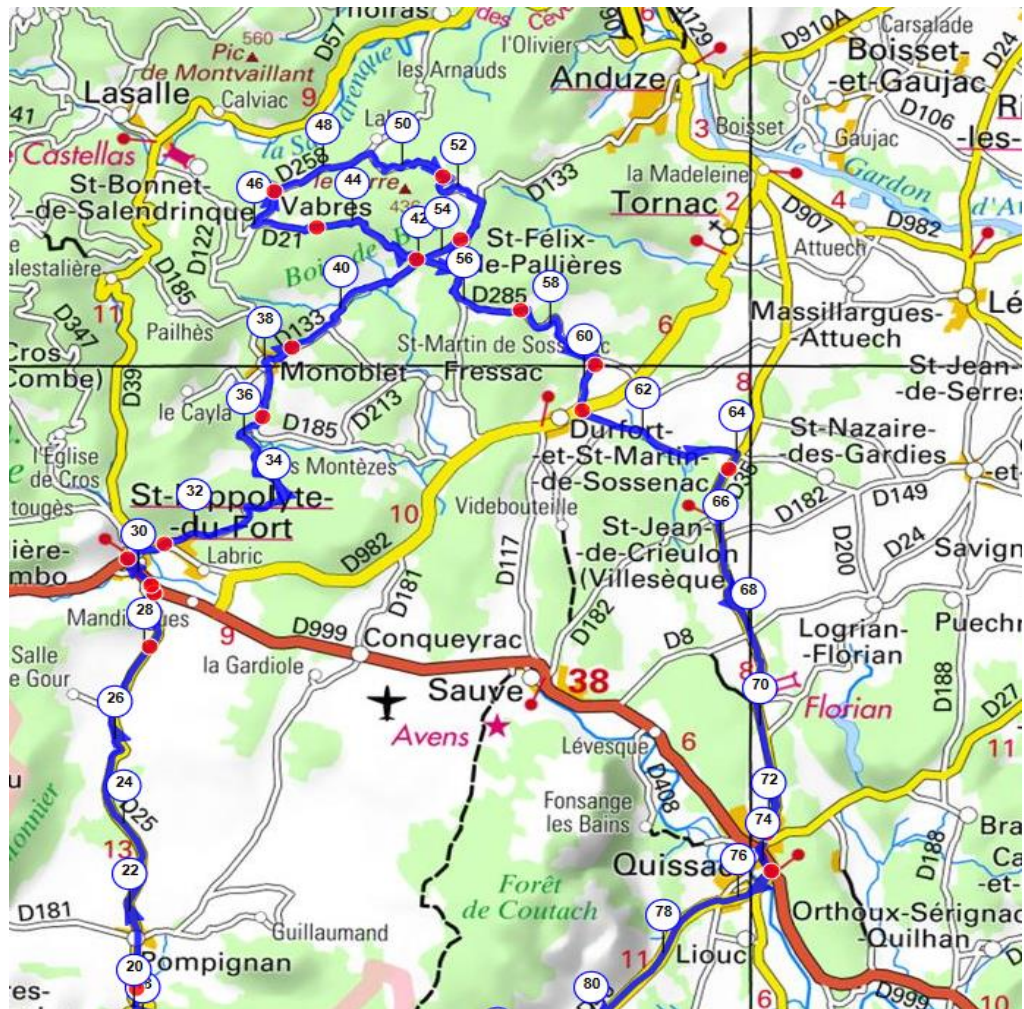
GROUPE 1 ET 2

OPENRUNNER IDENTIFIANT :6 650 867

Barafort	Alt	kms	T kms
ST MATHIEU DE TREVIERS	97	0	0
Le Rey	151	5	5
Valflaunès	152	1	6
Côte de Valflaunès	317	6	12
Le Causse	328	7,5	19,5
Pompignan	180	4	23,5
St Hippolyte du Fort	163	9	32,5
Monoblet	300	7,5	40
Côte vers Pailhès	381	2	42
A droite vers Lassalle	275	2	44
Puis direction Col de bane	327	2	46
Vabre	327	2	48
puis à droite vers Barafort	312	4	52
St Félix de Pallières	296	2	54
Durfort par St Martin de S.	157	5	59
Croisement vers Villesèque	139	3	62
Quissac	86	8,5	70,5
ST MATHIEU DE TREVIERS	97	20	90,5



VELO VTT
ST MATHIEU 34



Position du curseur

Altitude: 131_m D+: 1039_m D- : 1010_m Distance depuis le départ: 93.500_{km}
 Longitude: 3.87323° Latitude: 43.78515°

DIMANCHE 9 OCTOBRE 2016 à 8h30

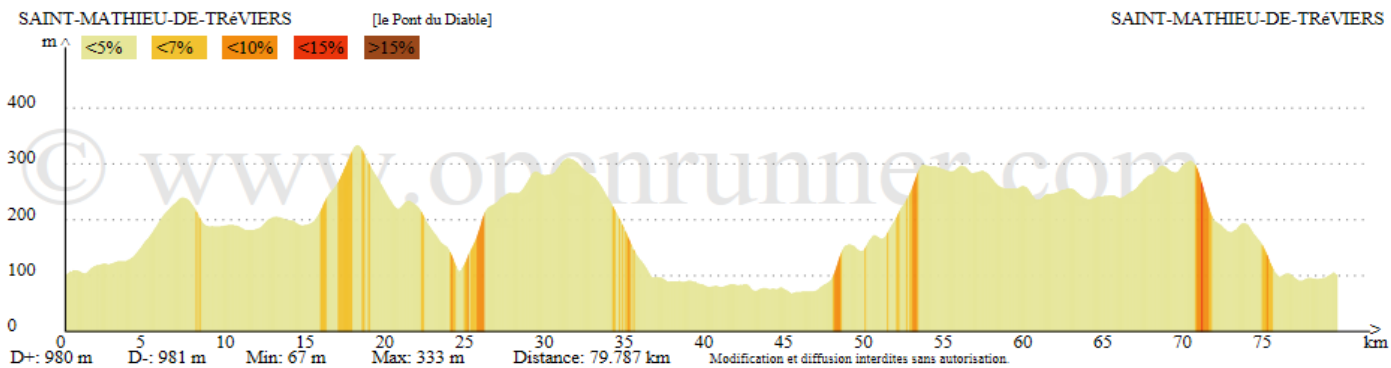
GRUPE 1 ET 2

OPENRUNNER IDENTIFIANT : 6 650480

Le Pont du Diable	Alt	kms	T kms
ST MATHIEU DE TREVIERS	97	0	0
Le Pic St Loup	244	8	8
St Martin de Londres	188	7,5	15,5
Montagne de la Suque	360	3	18,5
Barrage sur l'Hérault	105	7	25,5
Le Causse de la Selle	244	2,5	28
St Guilhem le Désert	79	14	42
Le Pont du Diable	67	4	46
Côte des Oliviers	161	3	49
Puéchabon	172	2	51
Côte de Puéchabon	294	3	54
Viols le Fort	249	6	60
Viols en Laval	249	2	62
Cazevieille	290	6,8	68,8
Haut de cote de Mortières	318	2	70,8
Vallée de Mortières	175	2	72,8
Ht de cote St Jean de Cuculles	197	3	75,8
ST MATHIEU DE TREVIERS	97	3,9	79,7



VELO VTT
ST MATHIEU 34



Position du curseur

Altitude: 101m D+: 980m D-: 981m Distance depuis le départ: 79.700km
Longitude: 3.86804° Latitude: 43.76950°

DIMANCHE 16 OCTOBRE 2016 à 8h30

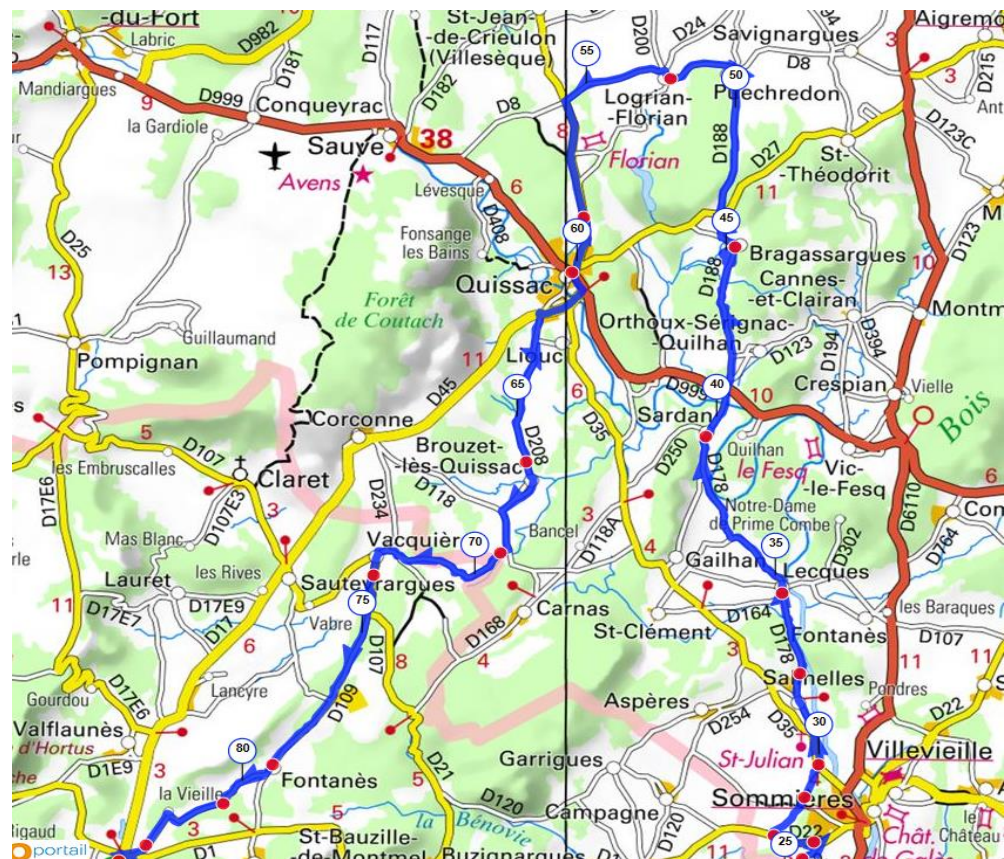
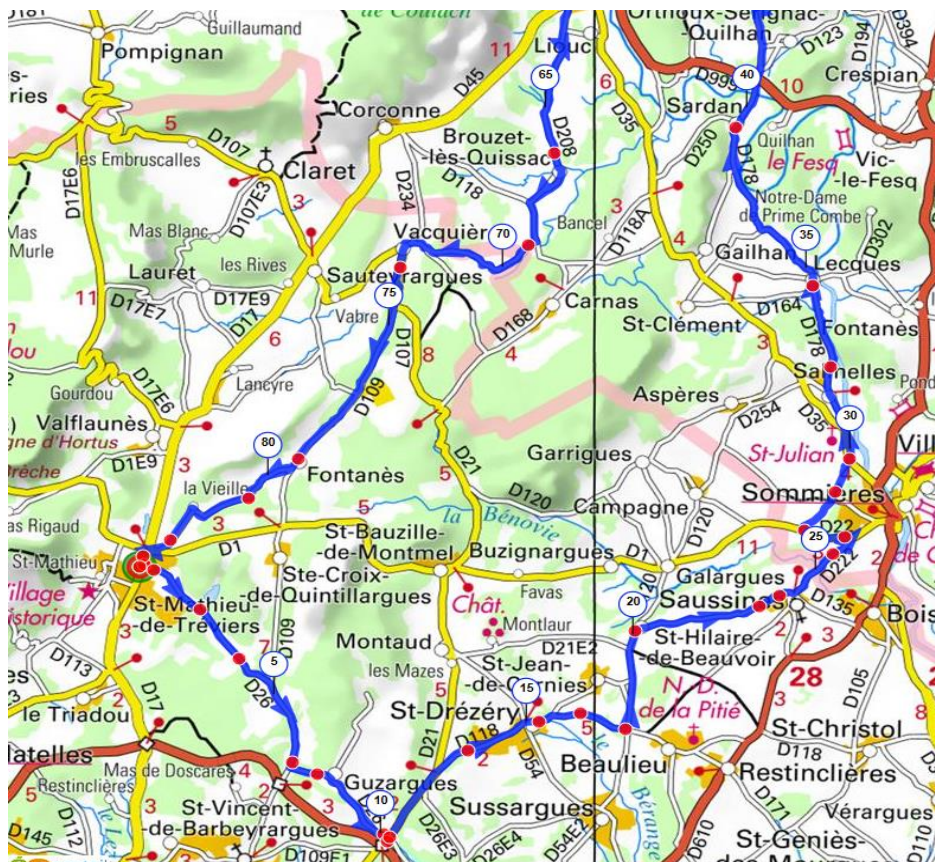
GRUPE 1 ET 2

OPENRUNNER IDENTIFIANT : 6 651 716

Bragassargues	Alt	kms	T kms
ST MATHIEU DE TREVIERS	97	0	0
Guzargues	110	10	10
Croist de la Burne	90	3	13
St Drézéry	101	4	17
St Hilaire de Beauvoir	71	5	22
Saussines	40	4	26
Sommières (D222)	30	4	30
Salinelles	41	2	32
Lecques	40	2	34
Sardan	70	4	42
Bragassargues	102	7	49
Puechredon	127	1	50
Logrian	83	3	53
Quissac	73	5	60
Brouzet les Quissac	120	5	65
Vacquières	100	7	72
Fontanès	105	8	80
ST MATHIEU DE TREVIERS	97	4,6	84,6

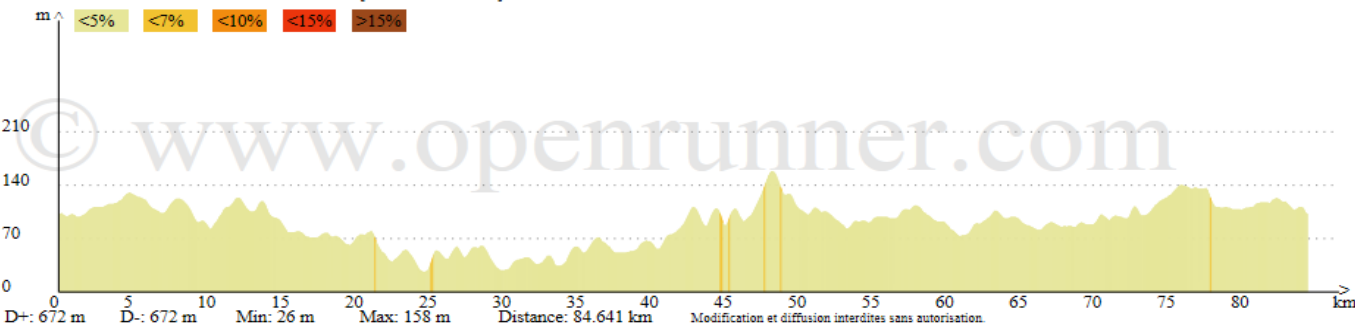


VELO VTT
ST MATHIEU 34



SAINT-MATHIEU-DE-TR&VIERES [BRAGASSARGUES]

SAINT-MATHIEU-DE-TR&VIERES



Position du curseur

Altitude: 102m D+: 672m D- : 672m Distance depuis le départ: 84.600km
Longitude: 3.86847° Latitude: 43.77069°

DIMANCHE 23 OCTOBRE 2016 à 8h30

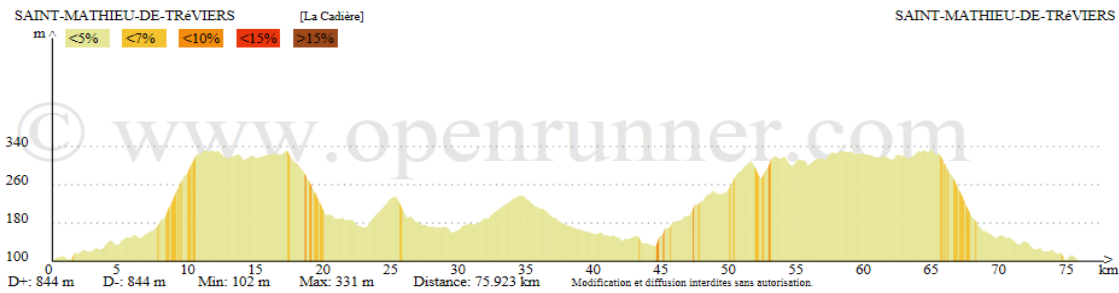
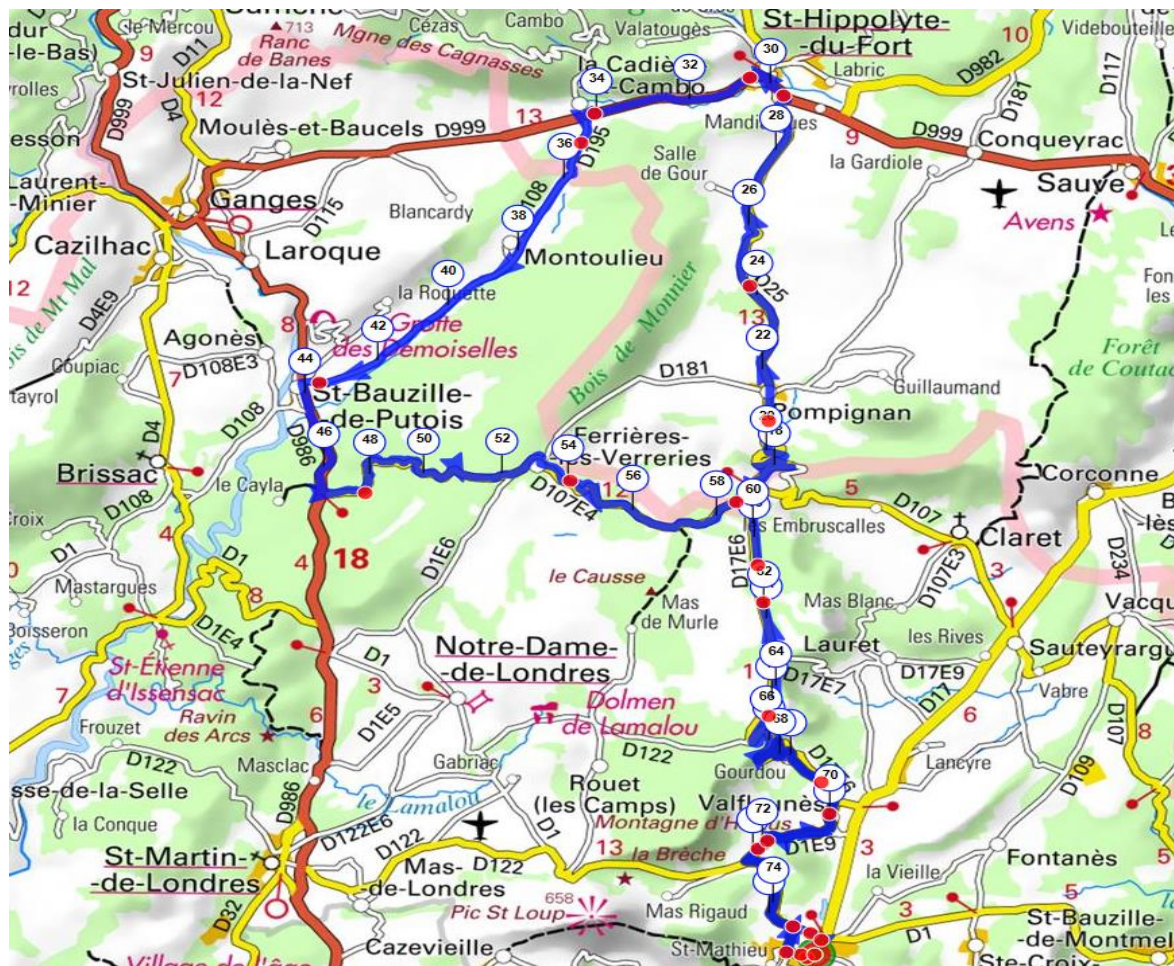
GROUPE 1 ET 2

OPENRUNNER IDENTIFIANT : 6 651 813

La Cadière	Alt	kms	T kms
ST MATHIEU DE TREVIERS	97	0	0
Valflaunès	105	6	6
Côte de Valflaunès	103	4,6	10,6
Le Causse	80	6,9	17,5
Pompignan	100	4,5	22
Le Dolmen	97	3,4	25,4
St Hippolyte du Fort	163	4,6	30
La Cadière	230	4,5	34,5
Ste Bazille de Putois	134	9,5	44
Croisement d986/d107 e	188	2,7	46,7
Chemin des Verriers point haut	290	7,3	54
Croisement d107e/d1e	267	6	60
Ferrières les Verreries	284	2	56,5
Le Causse	323	3,5	60
Haut de Côte de Valflaunès	317	5	65
Valflaunès	151	5	70
ST MATHIEU DE TREVIERS	97	5,9	75,9



VELO VTT
ST MATHIEU 34



Position du curseur

Altitude: 102m D+: 844m D- : 844m Distance depuis le départ: 75.900km
 Longitude: 3.86842° Latitude: 43.77055°

DIMANCHE 30 OCTOBRE 2016 à 8h30

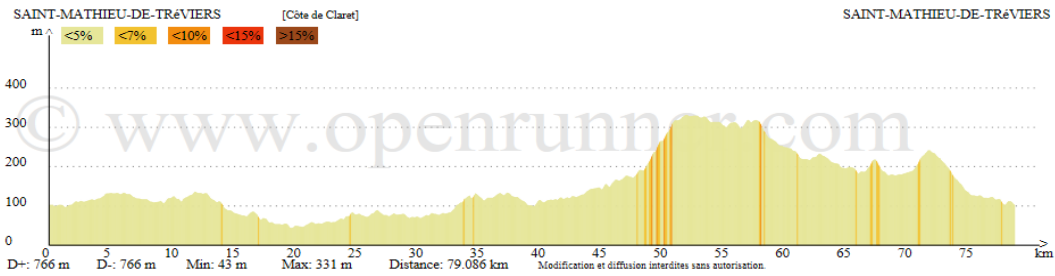
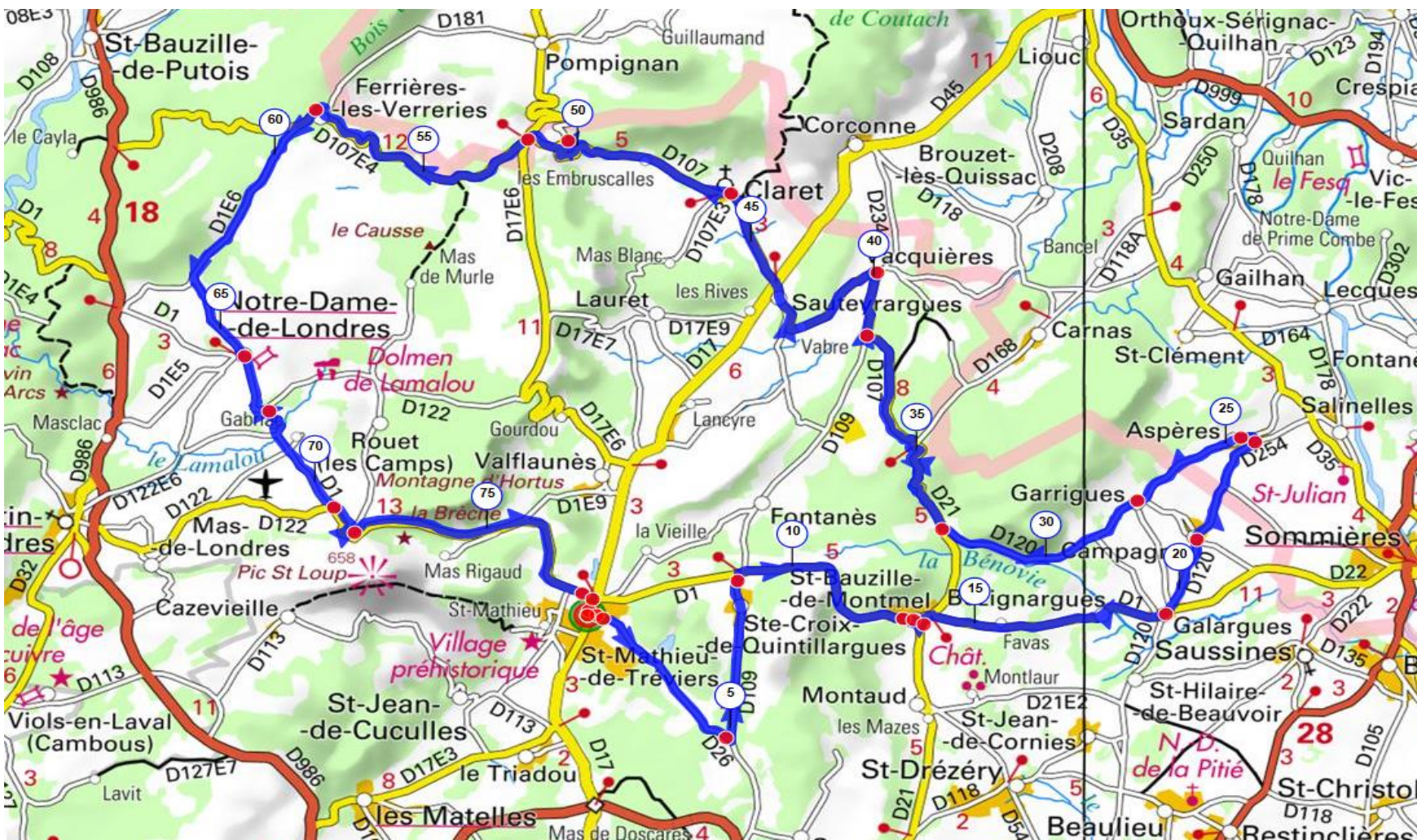
GRUPE 1 ET 2

OPENRUNNER IDENTIFIANT : 6 653 671

Côte de Claret	Alt	kms	T kms
ST MATHIEU DE TREVIERS	97	0	0
Croisement Assas	120	4,5	4,5
Ste Croix de Quintillargues	110	3	7,5
St Bauzille de Montmel	113	6	13,5
Galargues	145	5,5	19
Direction Sommières	145	2	20
A gauche Campagne D120	54	1	21
Aspères	70	3	24
Garrigues	80	3	27
Bas Mas de Martin	77	6	33
Haut de côte Mas de Martin	126	2	35
Babara	110	3,5	38,5
Vacquières	105	2,5	41
Claret	163	6	47
Bas Côte de Claret	425	3	50
Côte de Claret	313	3	53
Ferrières les Ferreries	325	5	58
Notre Dame de Londres	187	7	65
Côte Notre Dame de Londres	100	2	67
Bas du Pic St loup	179	3	70
Pic St Loup	244	1,5	71,5
ST MATHIEU DE TREVIERS	97	7,5	79



VELO VTT
ST MATHIEU 34



Position du curseur

Altitude: 102m D+ : 766m D- : 766m Distance depuis le départ: 79.000km
 Longitude: 3.86860° Latitude: 43.77107°

