SAMEDI 31 DECEMBRE 2016 à 13h15			
DIMANCHE 1 JANVIER 2017 à 8h30			
GROUPE 1 ET 2			
OPENRUNNER IDENTIFIANT : 687 9759			
Saussines	**Alt**	**kms**	**T kms**
ST MATHIEU DE TREVIERS	**97**	**0**	**0**
Ste Croix de Quintillargues	**110**	**8**	**8**
Fontanès	**105**	**2**	**10**
Vacquières	**105**	**8**	**18**
Croisement de Carnas	**110**	**5,5**	**23,5**
Croix de Gaillan	**126**	**3,5**	**27**
Aspères	**77**	**6**	**33**
Campagne	**80**	**2**	**35**
Direction Sommières	**54**	**2**	**37**
Saussines	**28**	**3**	**40**
St Hilaire de Beauvoir	**56**	**4**	**44**
St Jean de Gornies	**71**	**2**	**46**
St Drézéry	**80**	**3**	**49**
Assas	**85**	**8**	**57**
Prades Le Lez	**110**	**4,5**	**61,5**
Les Sources du Lez	**63**	**4,5**	**66**
Les Matelles	**114**	**2,5**	**68,5**
ST MATHIEU DE TREVIERS	**95**	**7,1**	**75,6**

En janvier samedi et (ou) dimanche

VELO VTT
ST MATHIEU 34

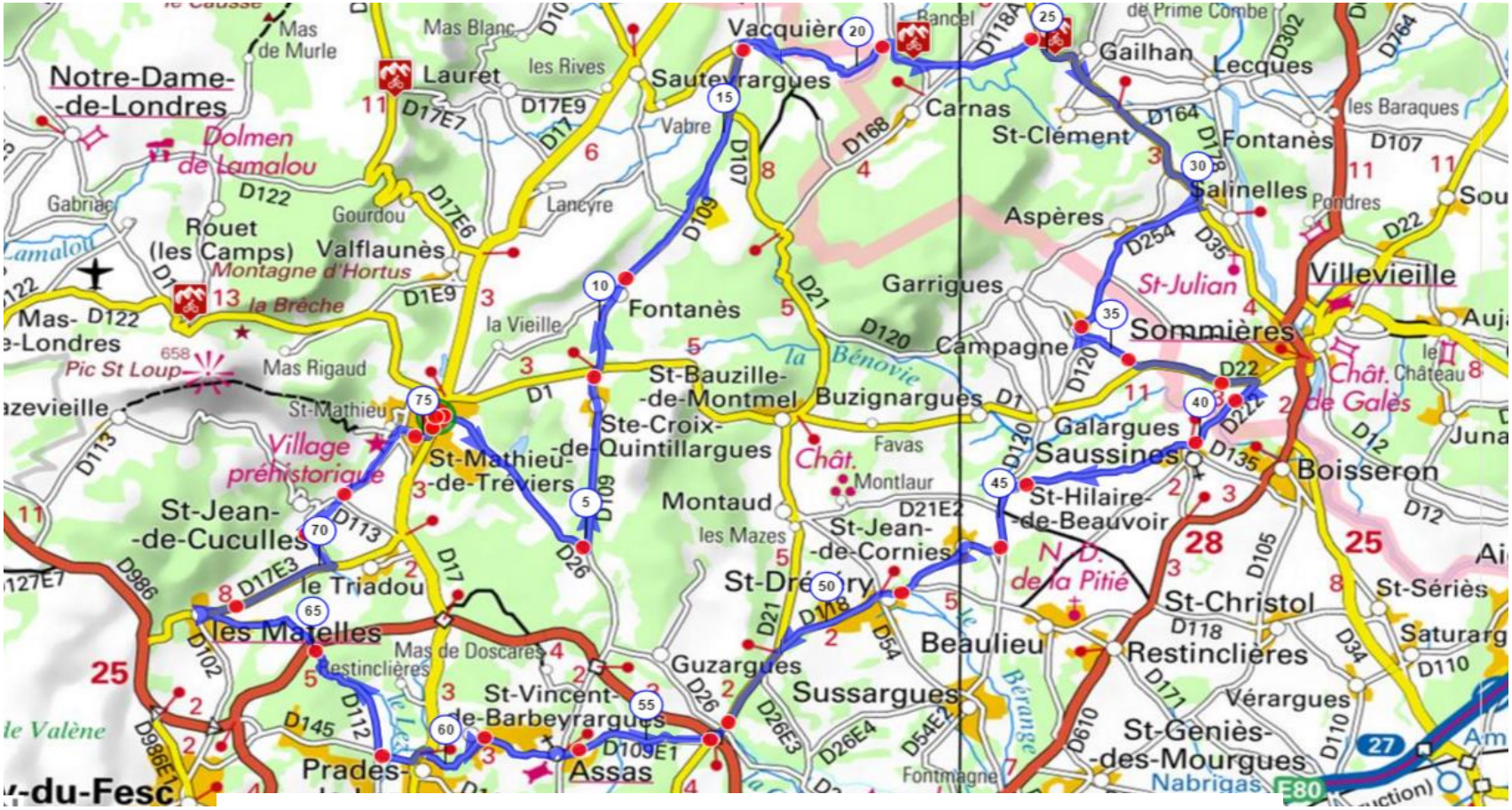

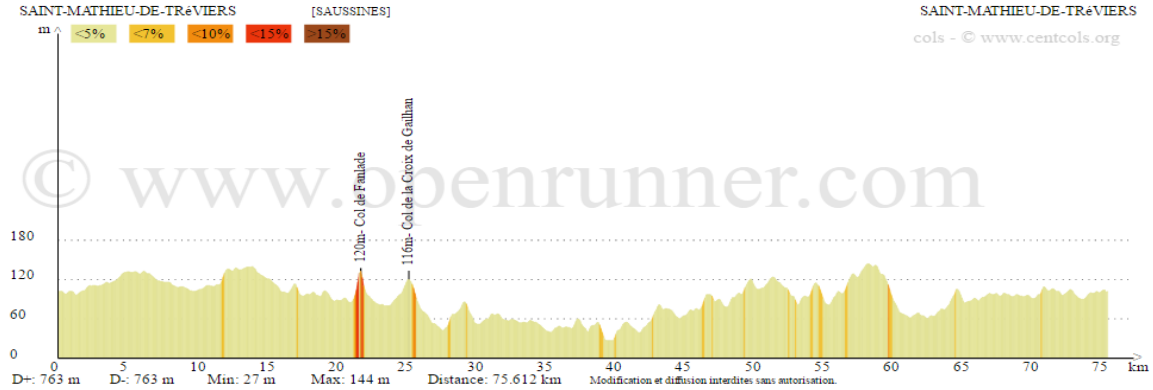

© www.openrunner.com

Position du curseur Altitude: 102m D+: 763m D- : 763m Distance depuis le départ: 75.600km
Longitude: 3.86823° Latitude: 43.77005°

SAMEDI 7 JANVIER 2017 à 13h15

DIMANCHE 8 JANVIER 2017 à 8h30

GROUPE 1 ET 2

OPENRUNNER IDENTIFIANT : 687 8334

St Paul et Valmalle	Alt	kms	T kms
ST MATHIEU DE TREVIERS	97	0	0
LES MATELLES	104		8
St Gely du Fesc	99		14
GRABELS	96		20
Bel Air	175		24
ST PAUL ET VALMALLE	148		30
LA Boissière	219		38
Argeliers	156		44
Vailhauques	103		52
Montlobre	93		54
St Gely du Fesc	99		62
Les Matelles	104		66
St Jean de Cuculles (village -Croix)	142		71
ST MATHIEU DE TREVIERS	97		75

VELO VTT
ST MATHIEU 34

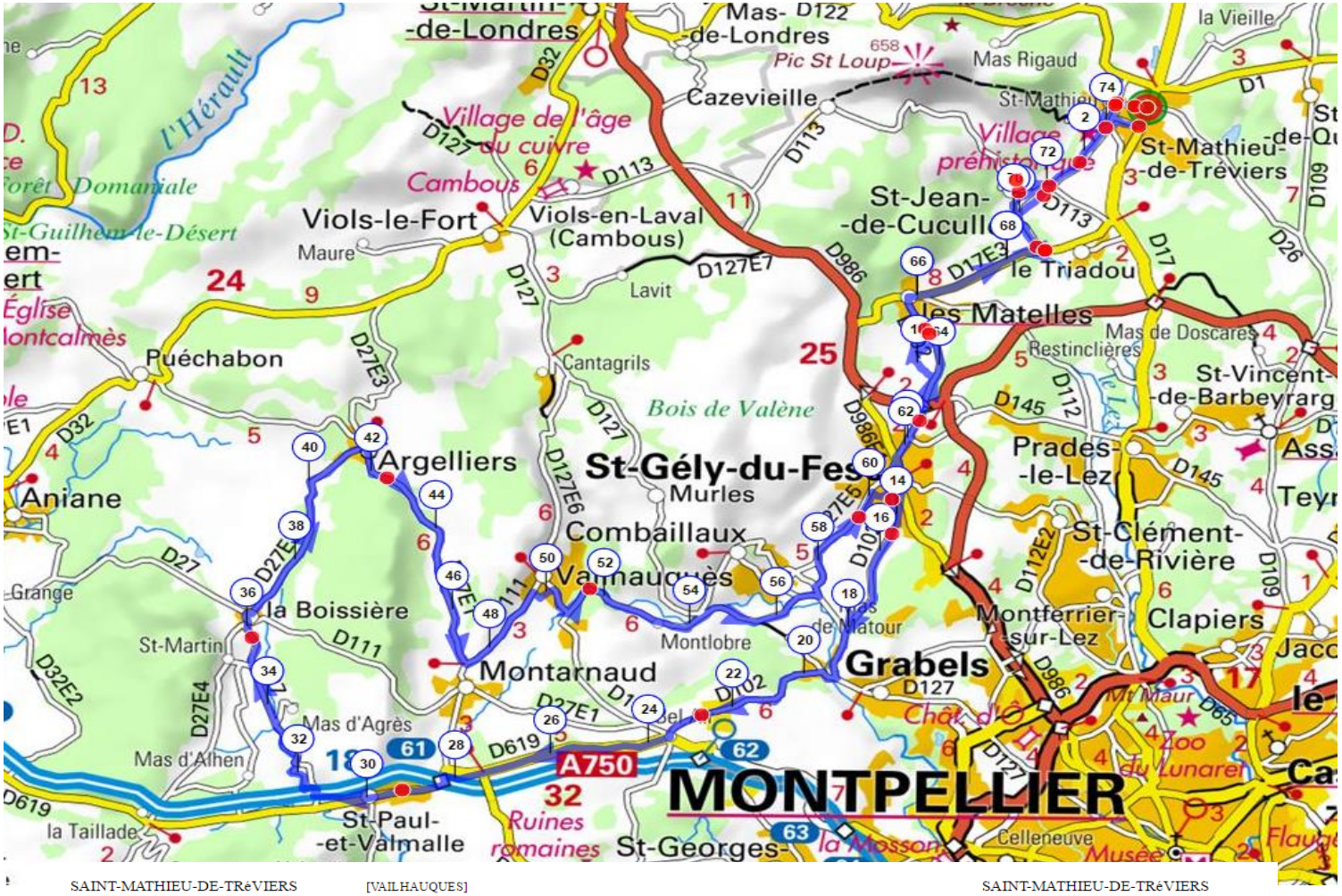

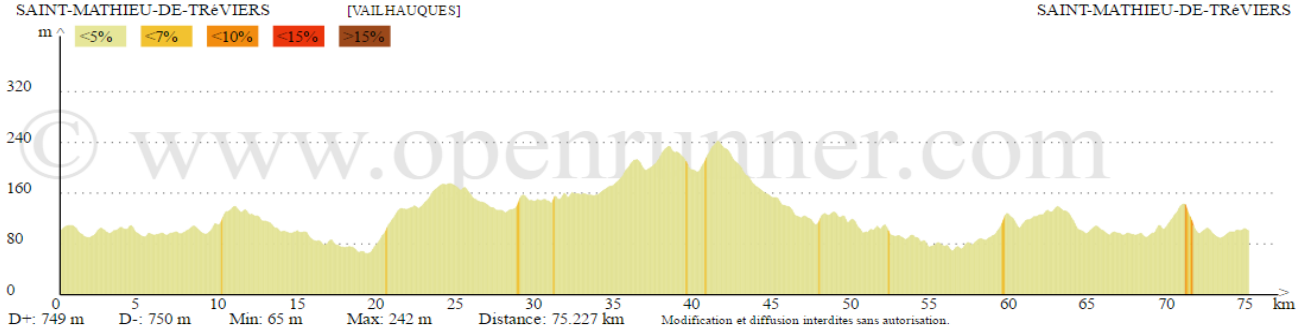

© www.openrunner.com

Position du curseur Altitude: 104m D+: 749m D-: 747m Distance depuis le départ: 75.000km
Longitude: 3.86745° Latitude: 43.76788°

SAMEDI 14 JANVIER 2017 à 13h15

DIMANCHE 15 JANVIER 2017 à 8h30

GROUPE 1 ET 2

OPENRUNNER IDENTIFIANT : 687 9821

Calvisson	Alt	kms	T kms
ST MATHIEU DE TREVIERS	97	0	0
Guzargues	110	8	8
Les Malrives	100	3	11
Sussargues	125	6	17
Beaulieu	135	3	20
St Christol	120	4	24
Verargues	130	2	26
Saturargues	115	2	28
Villetelle	75	2	30
Aubais	120	4	34
Congeniès	65	4	38
Calvisson	55	3	41
St Etienne d'Escattes	67	7	48
Fontanès	57	3	51
Lecques	32	3	54
Côte de la Croix Gailhan	112	5	59
Carnas	90	5	64
Mas de Martin	126	6	70
St Bauzille de Montmel	103	3	73
St croix quintillargues	147	2	78
ST MATHIEU DE TREVIERS	97	8,7	86,7

VELO VTT
ST MATHIEU 34

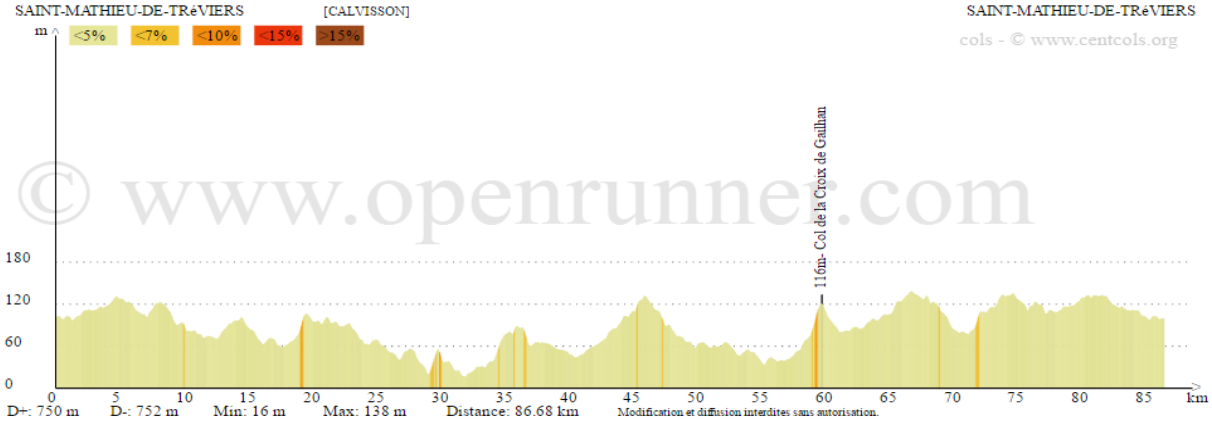

© www.openrunner.com

Position du curseur Altitude: 100m D+: 750m D- : 752m Distance depuis le départ: 86.600km
Longitude: 3.86884° Latitude: 43.76975°

SAMEDI 21 JANVIER 2017 à 13h15

DIMANCHE 22 JANVIER 2017 à 8h30

GROUPE 1 ET 2

OPENRUNNER IDENTIFIANT : 681 9250

MONTARNAUD	Alt	kms	T kms
ST MATHIEU DE TREVIERS	97	0	0
St Martin de Londres	191	15	6
Viols le Fort	245	6	21
Puechabon	171	9	30
Argeliers (D27 E1) ▲	235	6	36
MONTARNAUD	121	5	41
Bel Air	153	5	46
Grabels	65	4	50
St Gely	119	1	56
Les Matelles	102	4	60
Prades le Lez (sources du Lez)	64	7	67
Assas (st vincent Barbeyrargues)	122	4	71
ST MATHIEU DE TREVIERS	**97**	**10**	**81**

VELO VTT
ST MATHIEU 34

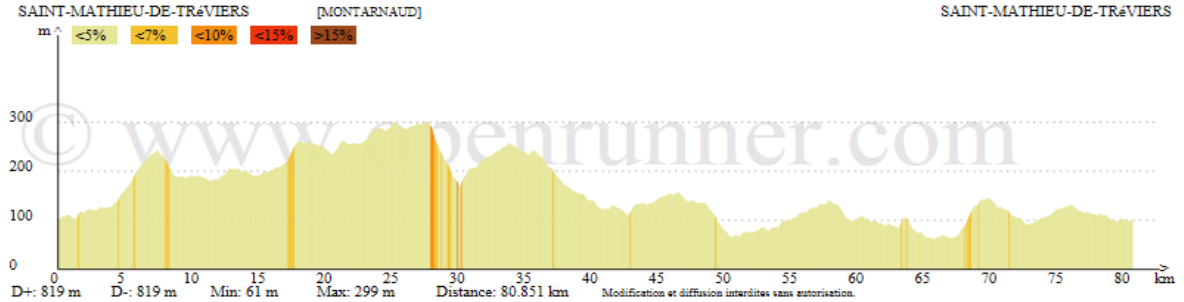

© www.openrunner.com

Altitude: 102m D+: 819m D- : 819m Distance depuis le départ: 80.800km
Longitude: 3.86837° Latitude: 43.76992°

SAMEDI 28 JANVIER 2017 à 13h15

DIMANCHE 29 JANVIER 2017 à 8h30

GROUPE 1 ET 2

OPENRUNNER IDENTIFIANT : 568 8250

Côte d'Aumelas	Alt	kms	T kms
ST MATHIEU DE TREVIERS	97	0	0
Les Matelles	95	8	8
St Gély du Fesc	123	5	13
Grabels	80	5,5	18,5
Bel Air	151	4	22,5
Murviels les Montpellier	100	5	27,5
Cournonterral	87	7	34,5
D114 Cote d'Aumelas	210	10	44,5
La Taillade	225	10	54,5
La Boissière	230	6	60,5
Argelliers	235	6	66,5
Les Matellettes	290	6	72,5
Viols le Fort	256	3	75,5
St Martin de Londres	193	6	81,5
ST MATHIEU DE TREVIERS	97	10,5	92

VELO VTT
ST MATHIEU 34

5
10
15
20
25
30
35
40
45
50
55
60
65
70
75
80
85
90
MONTPELLIER
St-Mathieu-de-Tréviers
St-Jean-de-Cuculles
Matelles
Prades-le-Lez
St-Clément-de-Rivière
Clapiers
Grabels
Juvignac
St-Jean-de-Vedas
Lavérune
Pignan
Saussan
Fabrègues
Cournonterral
Cournonsec
St-Georges-d'Orques
Murviel-lès-Montpellier
St-Paul-et-Valmalle
Aumelas
Montarnaud
Combaillaux
Vailhauquès
St-Gély-du-Fesc
Murles
Argelliers
Boissière
Aniane
Puéchabon
Viols-le-Fort
Viols-en-Laval (Cambous)
Cazevieille
Causse-de-la-Selle
Pégairolles-de-Buèges
St-Martin-de-Londres
Mas-de-Londres
Pic St Loup
Bois de Valène
Ruines romaines

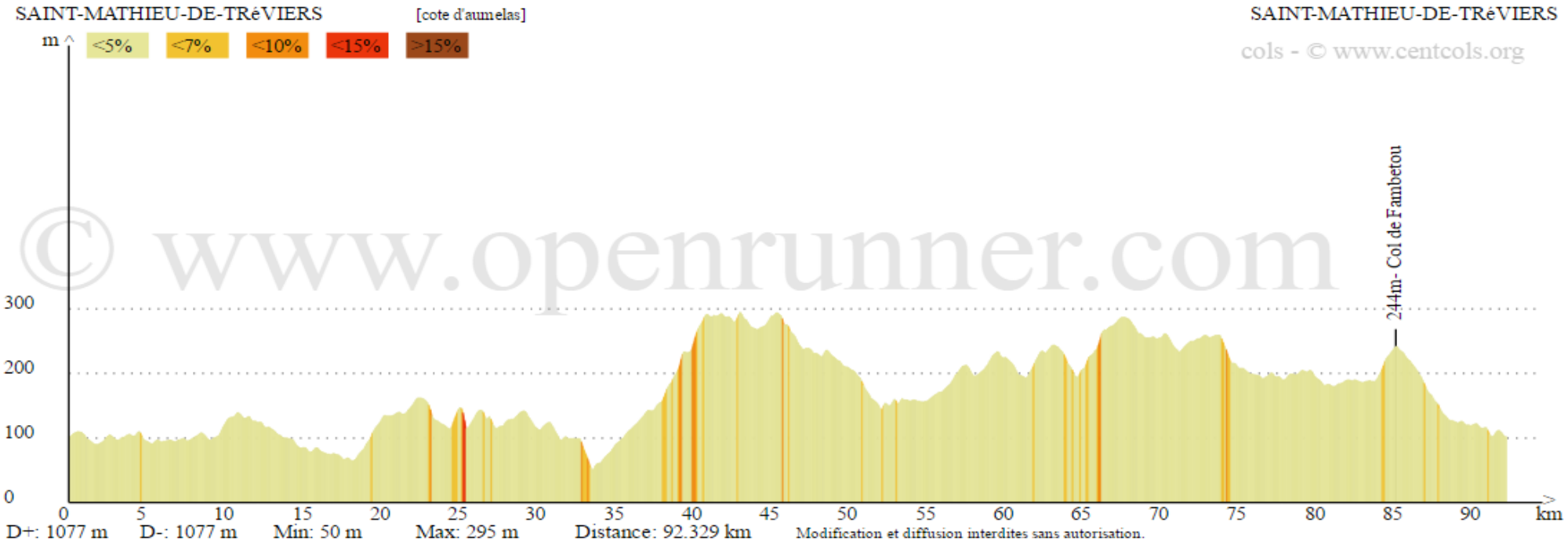

Position du curseur **Altitude: 102m D+: 1077m D- : 1077m Distance depuis le départ: 92.300km**
Longitude: 3.86832° Latitude: 43.77030°