

**Départ de ST MATHIEU DE TREVIERS**

**DIMANCHE 7 MAI 2017 Départ à 8 heures 30**

**OPEN RUNNER 5237449**

**Pont de St Etienne d'Issensac**

	kms	T kms
<b>ST MATHIEU DE TREVIERS</b>	0	<b>0</b>
Pic St Loup	6	<b>6</b>
Notre Dame de Londres	6	<b>12</b>
<b>Croisement Draille du Cheval Mort</b>	6	<b>18</b>
Croisement Route des Verriers	2	<b>20</b>
St Bazille de Putois	4	<b>24</b>
A gauche pont vers Brissac	3	<b>27</b>
<b>Pont de St Etienne d'Issensac</b>	7	<b>34</b>
Carrières de St Etienne d'Issensac	4	<b>38</b>
Notre Dame de Londres	6	<b>44</b>
Pic St Loup	8	<b>52</b>
<b>ST MATHIEU DE TREVIERS</b>	8,5	<b>60,5</b>

Nous approchons de nos 2 organisations, à savoir:

la sortie annuelle de la Pentecôte, du 2 au 5 Juin, qui pour cette année nous amènera dans les Gorges du Verdon.

Il est toujours temps de nous rejoindre, voir Jean

**VTT**

**Les Randonnées VTT en Pic St Loup**

**le samedi 10 ( nocturne, une première), et le dimanche 11 juin.**

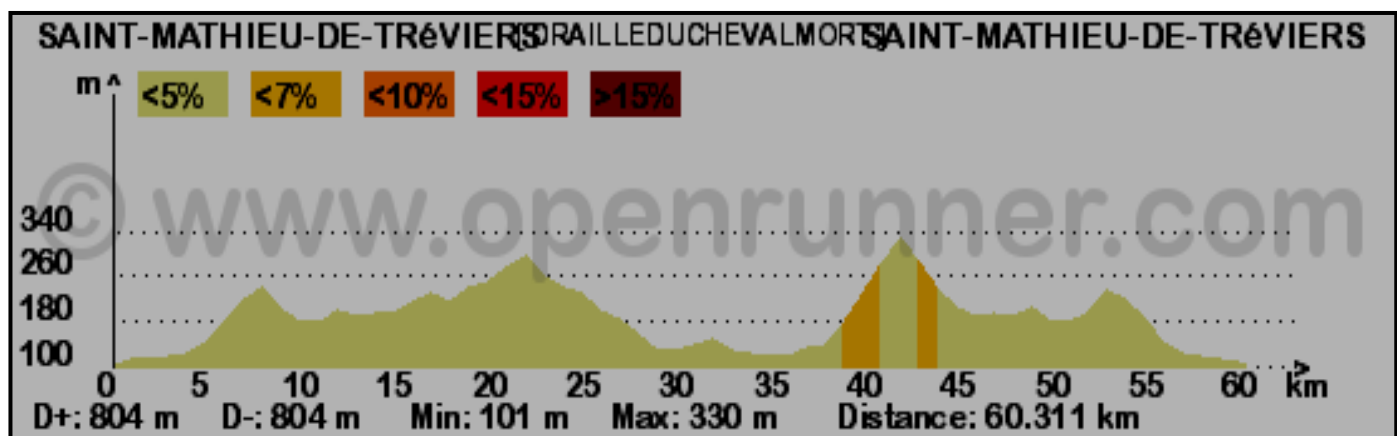
**Pour ce faire nous avons besoin de tous.**

**En 2016 nous avons eu**

**400 participants, ce qui demande beaucoup de travail, donc, pour nous rejoindre sur cette organisation**

**voir Pierre BARRE au 06 88 49 95 60**

**par courriel: pierre.christelle34270@neuf.fr**



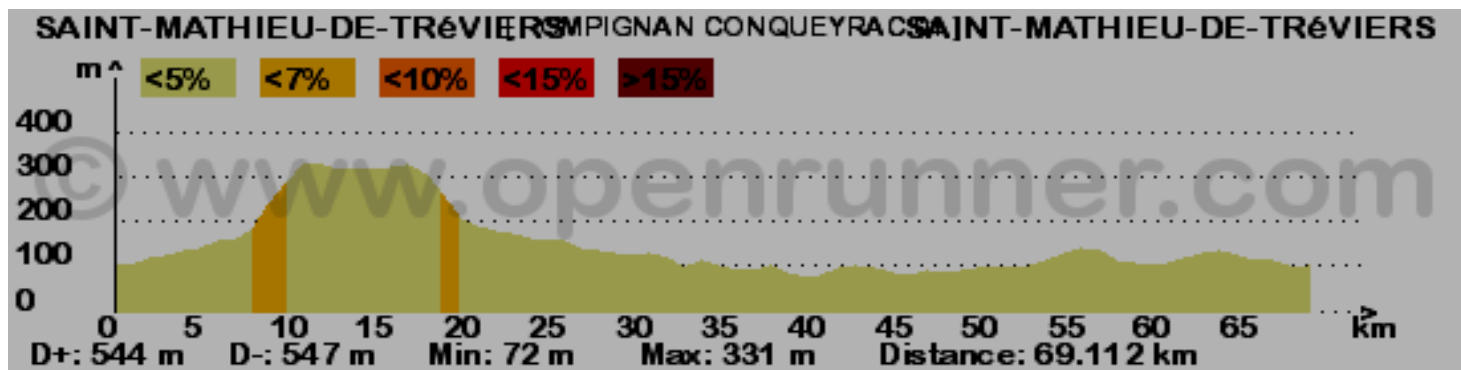
## Départ de ST MATHIEU DE TREVIERS

DIMANCHE 14 MAI 2017 Départ à 8 heures 30

OPEN RUNNER 7357357 - Dénivelé 544m

### CONQUEYRAC

	kms	T kms
ST MATHIEU DE TREVIERS	0	0
Valflaunès	6	6
Côte Valflaunès - Le Causse	5	11
Croisement de Claret	6	17
Pompignan	4	21
Conqueyrac	8	29
Sauve	4	33
Quissac	6	39
Brouzet les Quissac	7	46
Vacquières	6	52
Fontanès	7	59
Ste Croix de Quintillargues	2	61
Croisement dAssas	3,5	64,5
ST MATHIEU DE TREVIERS	4,5	69



Sortie annuelle à Castellane dans les Alpes de Haute Provence

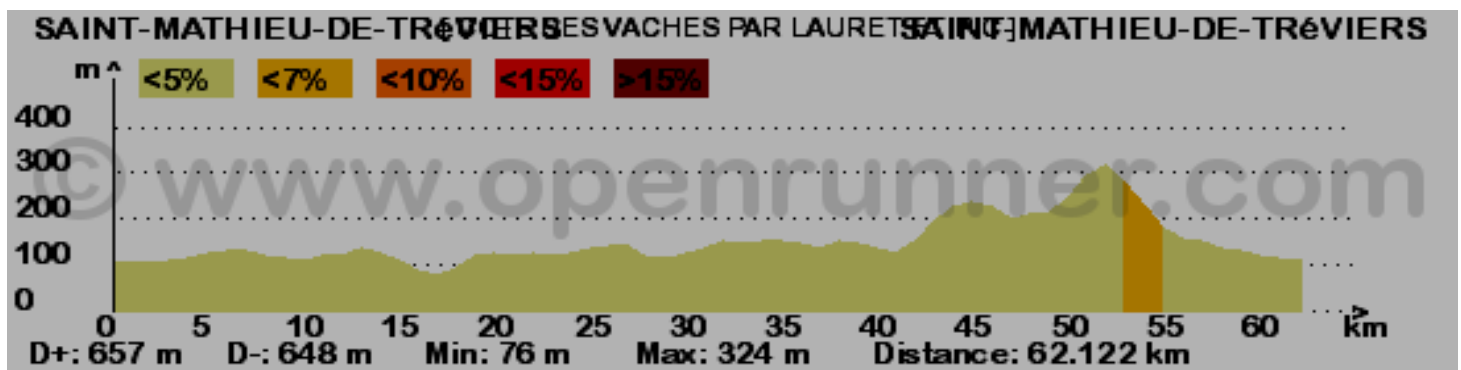


**Départ de ST MATHIEU DE TREVIERS**

**DIMANCHE 21 MAI 2017 Départ à 8 heures 30**

**OPEN RUNNER 7357613 Dénivelé 657m**

<b>Côte des Vaches par lauret</b>		<b>T kms</b>
<b>ST MATHIEU DE TREVIERS</b>	0	<b>0</b>
Croisement d'Assas	4,5	<b>4,5</b>
Ste Croix de Quintillargues	3	<b>7,5</b>
St Bauzille de Montmel	5	<b>12,5</b>
Côte du Mas Martin	5	<b>17,5</b>
Babara	4	<b>21,5</b>
Direction Fontanès Parc le Duc	4	<b>25,5</b>
A droite vers Sauteyrargues	4,5	<b>30</b>
<b>Lauret</b>	3,5	<b>33,5</b>
Valflaunès	4,5	<b>38</b>
<b>Direction Le Pic St Loup</b>	3	<b>41</b>
Le Pic St Loup	3,5	<b>44,5</b>
Rouet	4	<b>48,5</b>
<b>La Côte des Vaches</b>	3,5	<b>52</b>
Valfaunès	5	<b>57</b>
<b>ST MATHIEU DE TREVIERS</b>	6	<b>63</b>



**Ce jeudi 25 mai, 2 options:  
La TEYRANNAISE ou un parcours au départ de St Mathieu**

*La Teyrannaise.*

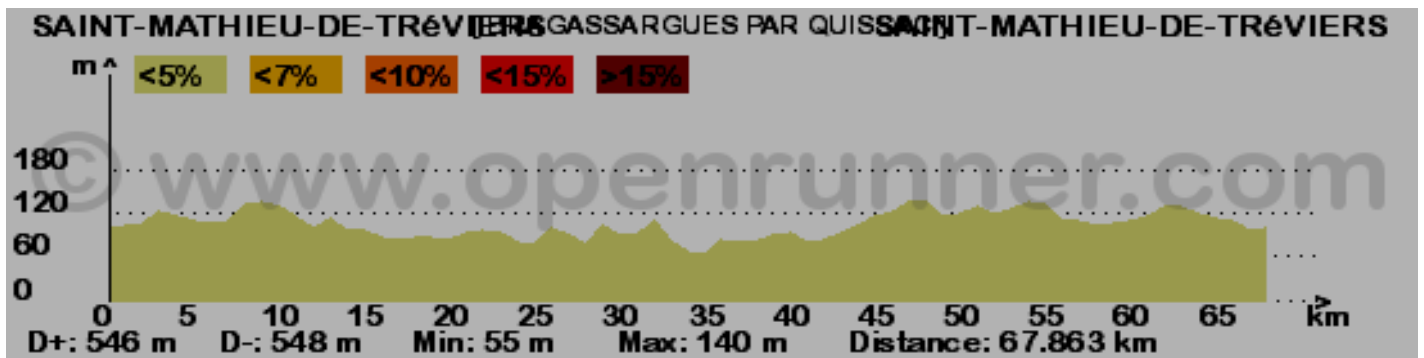
*Comme chaque année depuis 14 ans, TB-34 vous propose de participer, le jeudi de l'Ascension (25 mai), aux randonnées cyclistes de "La Teyrannaise", ouvertes à tous (licenciés, non-licenciés, adultes et mineurs accompagnés). 6 circuits différents vous attendent: Parcours routiers de 62 Km (dénivelé 520 m), 88 Km (838 m) et 129 Km (1376 m), départs libres de 7 h 30 à 9 h et parcours "nature" VTT de 12 Km, 26 Km et 41 Km., départs libres de 7 h 30 à 10 h. Les inscriptions, départs et arrivées se feront à la salle des fêtes de Teyran (8€ pour les licenciés, 10€ pour les non licenciés et 1€ pour les moins de 16 ans accompagnés).*

**Départ de ST MATHIEU DE TREVIERS**

**JEUDI 25 MAI 2017 Départ à 8 heures 30**

**Open runner 6874755 Dénivelé 546m**

<b>BRAGASSARGUES</b>	<b>kms</b>	<b>T kms</b>
<b>ST MATHIEU DE TREVIERS</b>	0	<b>0</b>
La Vieille - Fontanès	5	<b>5</b>
Vacquières	7	<b>12</b>
Brouzet les Quissac	7	<b>19</b>
Quissac	5	<b>24</b>
Direction St Théodorit - Crt vers	5	<b>29</b>
<b>Bragassargues</b>	1	<b>30</b>
Sardan	5	<b>35</b>
Carnas	7	<b>42</b>
Haut du Mas Martin	4	<b>46</b>
Babara	4	<b>50</b>
Fontanès	6	<b>56</b>
Ste Croix de Quintillargues	2	<b>58</b>
Croisement d'Assas	4	<b>62</b>
<b>ST MATHIEU DE TREVIERS</b>	5	<b>67</b>



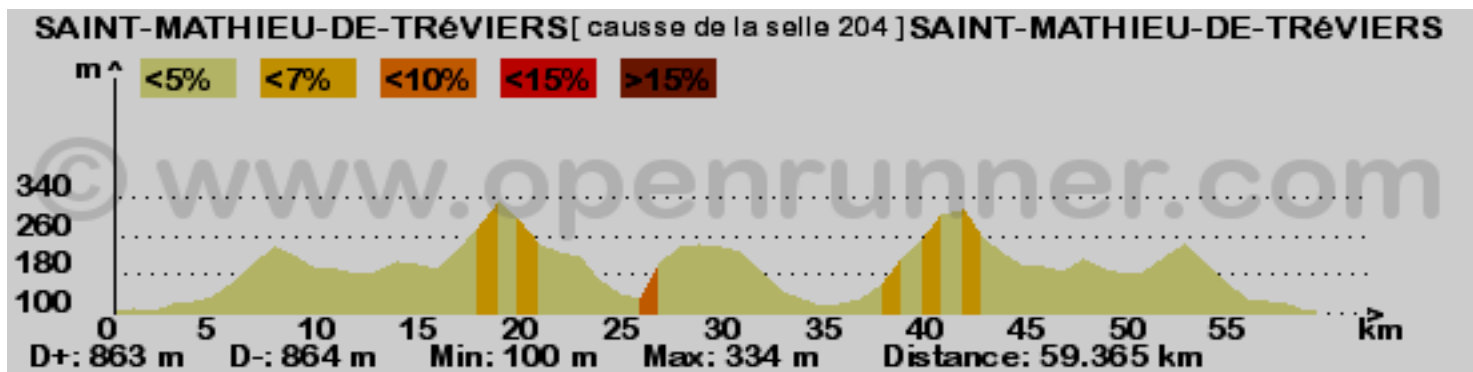
## Départ de ST MATHIEU DE TREVIERS

DIMANCHE 28 MAI 2017 Départ à 8 heures 30

OPEN RUNNER 5283493 Dénivelé 863m

### Le Causse de la Selle

		T kms
<b>ST MATHIEU DE TREVIERS</b>	0	<b>0</b>
Le Pic	8	<b>8</b>
St Martin de Londres	7	<b>15</b>
Côte vers Frouzet	3	<b>18</b>
Frouzet	3	<b>21</b>
Le barrage	3	<b>24</b>
Côte vers le causse	3	<b>27</b>
<b>Le Causse de la Selle</b>	1	<b>28</b>
Pont de St Etienne d'Issensac	7	<b>35</b>
Pied de la côte	3	<b>38</b>
Côte de St Etienne (la carrière)	5	<b>43</b>
Notre Dame de Londres	4	<b>47</b>
Côte de Notre dame de Londres	3	<b>50</b>
Le Pic	3	<b>53</b>
<b>ST MATHIEU DE TREVIERS</b>	8	<b>61</b>



Les Randonnées VTT en Pic St Loup  
2017

Samedi 10 Juin  
une nocturne de 25 km à 21 heures

2 parcours le Dimanche 11  
25 et 38 km

voir le site du club

[www.velovttclubstmathieu34.com](http://www.velovttclubstmathieu34.com)

