| DIMANCHE 2 juillet 2017 à 7h30 | | | |
|---|---|---|---|
| **GROUPE 1 ET 2** | | | |
| **OPENRUNNER IDENTIFIANT : 7 587 589** | | | |
| **Le Col du Minier** | **Alt** | **kms** | **T kms** |
| **GANGES** | 151 | 0 | 0 |
| Pont d'Hérault | 191 | 11 | 11 |
| Le Vigan | 233 | 8 | 19 |
| **Le Col du Minier** | 1102 | 21 | 40 |
| L'Espérou | 1222 | 9 | 49 |
| mandagout | 500 | 16 | 65 |
| St André Majencoules | 380 | 15 | 80 |
| Sumène | 200 | 12 | 92 |
| **GANGES** | 151 | 6,98 | **98,98** |

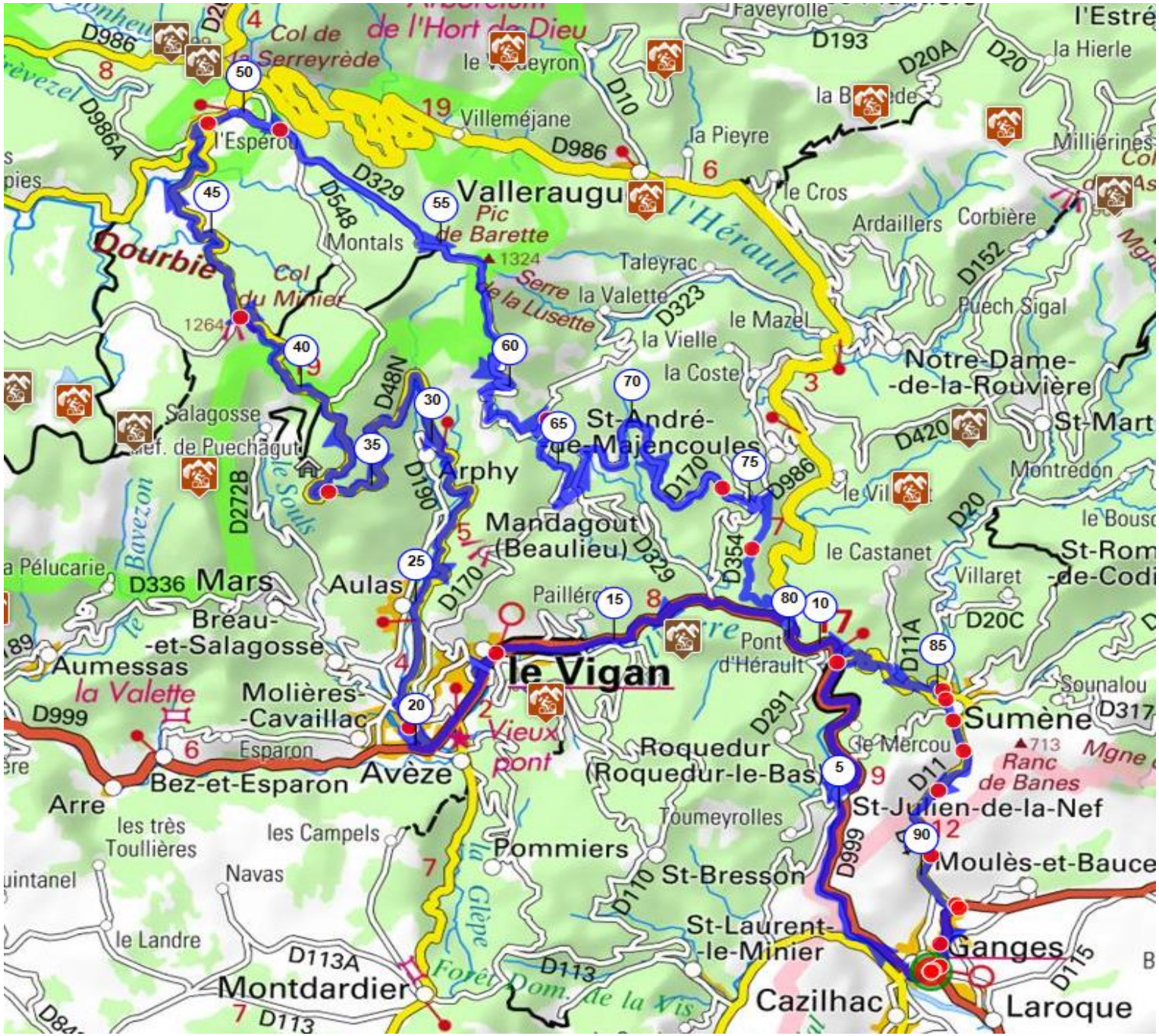

Col de la Serreyrède
de l'Hort de Dieu
Faveyrolle
l'Estré
la Hierle
D986
D986A
D193
D20A
D20
D10
Villeméjane
la Pieyre
Milliérines
l'Espérou
D329
D548
Valleraugu
Pic de Barette
1324
Serre de la Lusette
le Cros
Ardaillers
Corbière
l'Hérault
Dourbie
Montals
Col du Minier
1264
Taleyrac
la Valette
D323
le Mazel
la Vielle
la Coste
D152
Puech Sigal
Notre-Dame-de-la-Rouvière
St-Mart
Salagosse
Ref. de Puechagut
D48N
D190
Arphy
St-André-de-Majencoules
D170
D986
D420
Montredon
le Vil
D20
le Bousc
D272B
le Souls
Mandagout (Beaulieu)
D329
D354
le Castanet
St-Rom-de-Codi
Villaret
D20C
la Pélucarie
D336
Mars
Aulas
D170
Paillérol
Bréau-et-Salagosse
Aumessas
la Valette
Molières-Cavaillac
le Vigan
Pont d'Hérault
D11A
Sounalou
D317
Sumène
D999
Esparon
Vieux pont
D291
Roquedur (Roquedur-le-Bas)
le Mercou
713
Ranc de Banes
Mgne
Bez-et-Esparon
Avèze
D11
Arre
St-Julien-de-la-Nef
les très Toullières
les Campels
Toumeyrolles
Pommiers
Moulès-et-Bauce
Navas
St-Bresson
D110
D999
St-Laurent-le-Minier
le Landre
D113A
Ganges
D113
Montdardier
Forêt Dom. de la Vis
Cazilhac
Laroque
D115

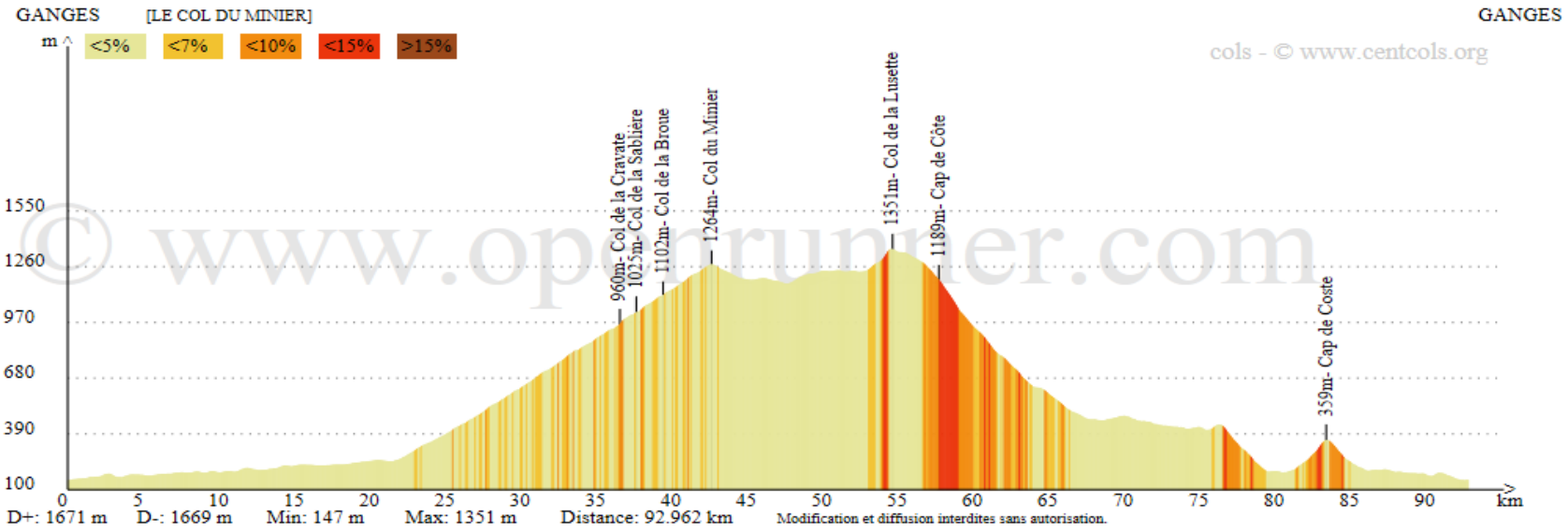

© www.openrunner.com

**Altitude: 164m D+: 18m D- : 1m Distance depuis le départ: 1.600km**
**Longitude: 3.69498° Latitude: 43.93744°**

CEMAGA
José Fernandez
06 32 15 65 68
contact@cemaga.fr
ECONOMIE DE LA CONSTRUCTION/ OPC-MOE-EXE
3 RUE DES WISIGOTHS 34270 ST MATHIEU DE TREVIERS

**DIMANCHE 9 juillet 2017 à 7h30**

## GROUPE 1 ET 2

## OPENRUNNER IDENTIFIANT : 7 587 568

| Le Col des Vieilles | Alt | kms | T kms |
|---|---|---|---|
| **ST MATHIEU DE TREVIERS** | 97 | 0 | 0 |
| Le Pic St Loup | 244 | 8 | 8 |
| Notre Dame de Londres | 187 | 6 | 14 |
| Col de la Cardonille | 312 | 5 | 19 |
| St Bauzille de Putois | 129 | 5 | 24 |
| Ganges | 151 | 6 | 30 |
| Pont d'Hérault | 191 | 11 | 41 |
| Le Mazel | 276 | 8,5 | 49,5 |
| Le Col des Vieilles | 782 | 9 | 58,5 |
| **Mandagout** | 507 | 5 | 63,5 |
| Pont d'Hérault | 191 | 7,5 | 71 |
| Ganges | 151 | 11 | 82 |
| St Bauzille de Putois | 129 | 6 | 88 |
| Col de la Cardonille | 312 | 7 | 95 |
| Notre Dame de Londres | 187 | 3 | 98 |
| Le Pic St Loup | 244 | 6 | 104 |
| **ST MATHIEU DE TREVIERS** | 97 | 8 | **112** |

VÉLO VTT
ST MATHIEU 34

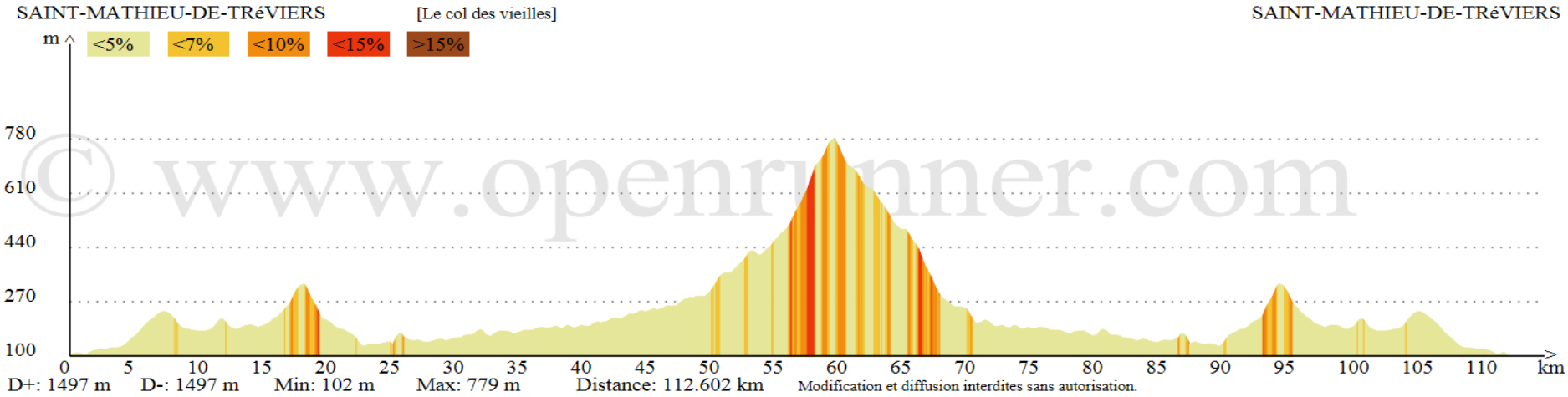

© www.openrunner.com

**Altitude: 108m D+: 1497m D- : 1491m Distance depuis le départ: 112.300km**
**Longitude: 3.86924° Latitude: 43.77279°**



**DIMANCHE 16 juillet 2017 à 7h30**

## GROUPE 1 ET 2

## OPENRUNNER IDENTIFIANT : 7 587 611

| Roquedur | Alt | kms | T kms |
|---|---|---|---|
| **ST MATHIEU DE TREVIERS** | 97 | 0 | 0 |
| Le Pic St Loup | 244 | 8,5 | 8,5 |
| Point bas | 189 | 1,5 | 10 |
| Côte de Notre Dame de Londres | 217 | 2,5 | 12,5 |
| Notre Dame de Londres | 192 | 2 | 14,5 |
| Col de la Cardonille | 312 | 5 | 19,5 |
| St Bauzille de Putois | 134 | 5 | 24,5 |
| Ganges | 146 | 7 | 31,5 |
| St Julien de la Nef | 166 | 5 | 36,5 |
| **ROQUEDUR** | 620 | 7 | 43,5 |
| St Bresson | 520 | 6 | 49,5 |
| St Laurent le Minier | 176 | 5 | 54,5 |
| Ganges | 146 | 5 | 59,5 |
| St Bauzille de Putois | 134 | 6 | 65,5 |
| Chemin des Verriers | 306 | 6 | 71,5 |
| Notre Dame de Londres | 192 | 6 | 77,5 |
| Côte de Notre Dame de Londres | 217 | 2 | 79,5 |
| Le Pic St Loup | 244 | 4 | 83,5 |
| **ST MATHIEU DE TREVIERS** | 97 | 8 | **91,5** |

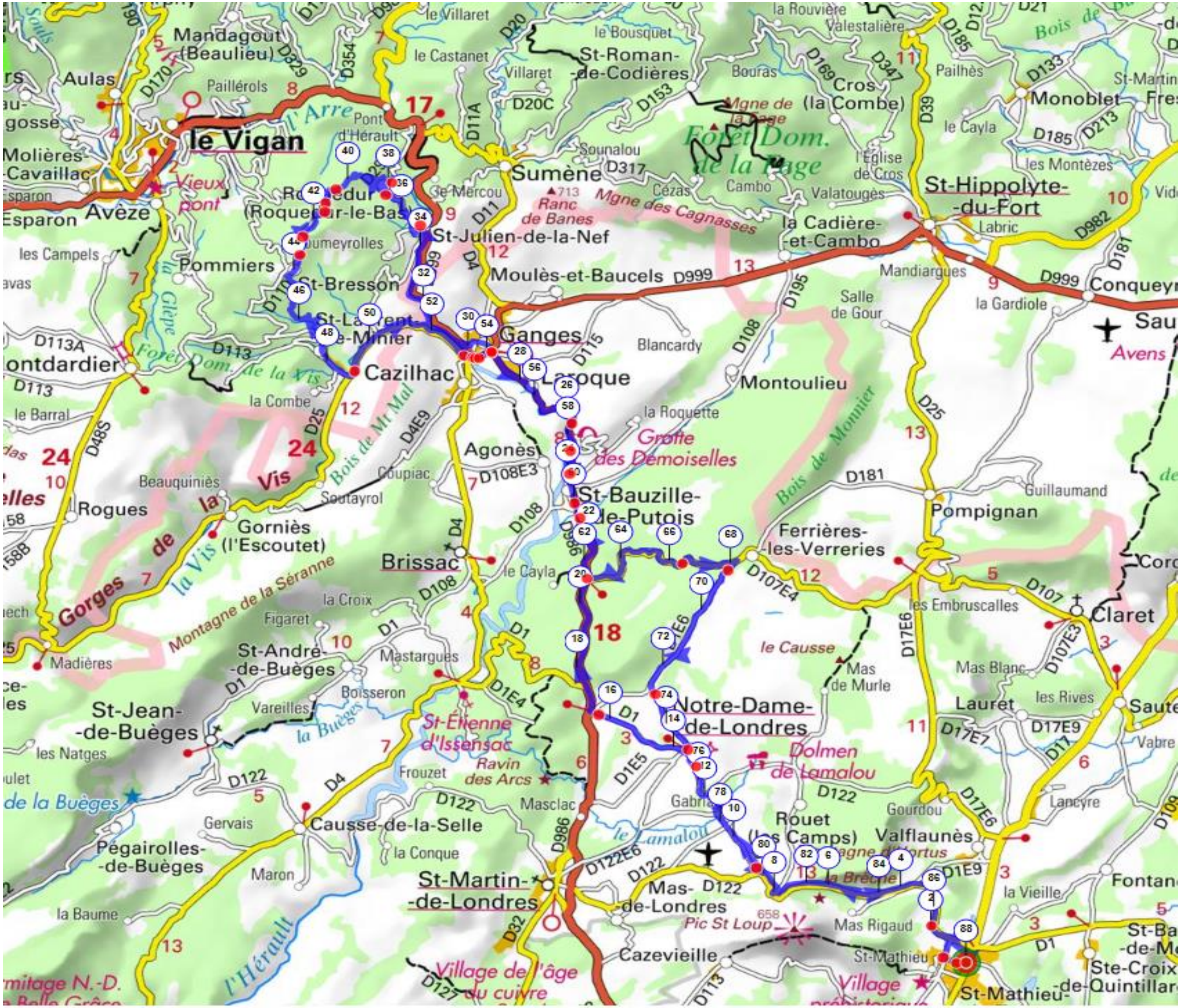

le Vigan
Mandagout (Beaulieu)
Aulas
Avèze
Molières-Cavaillac
Esparon
Pommiers
St-Bresson
Roquedur (Roquedur-le-Bas)
St-Julien-de-la-Nef
Sumène
St-Roman-de-Codières
Ganges
Cazilhac
Laroque
Moulès-et-Baucels
Montoulieu
Agonès
Grotte des Demoiselles
St-Bauzille-de-Putois
Brissac
Ferrières-les-Verreries
Notre-Dame-de-Londres
Dolmen de Lamalou
Rouet (les Camps)
Valflaunès
St-Martin-de-Londres
Mas-de-Londres
Pic St Loup
Cazevieille
St-Mathieu-de-Tréviers
St-Hippolyte-du-Fort
la Cadière-et-Cambo
Pompignan
Claret
Conqueyrac
St-Jean-de-Buèges
St-André-de-Buèges
Causse-de-la-Selle
Pégairolles-de-Buèges
Gorges de la Vis
Rogues
Gorniès (l'Escoutet)
Montagne de la Séranne
Forêt Dom. de la Vis
Bois de Monnier
Forêt Dom. de la Fage

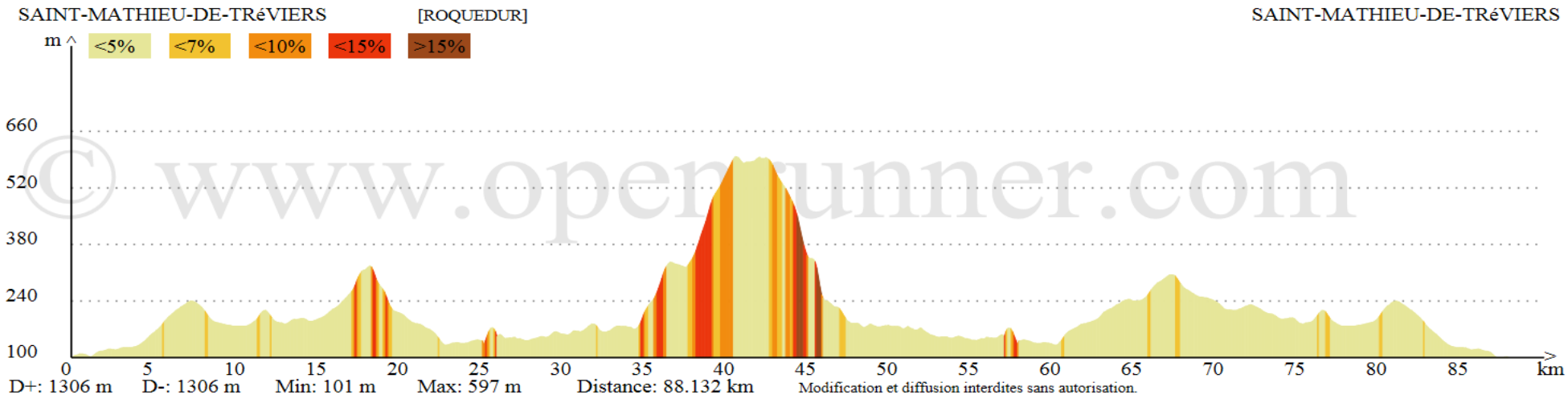

© www.openrunner.com

**Altitude: 102m D+: 1306m D- : 1306m Distance depuis le départ:**
**Longitude: 3.86837° Latitude: 43.77044°**

| DIMANCHE 23 juillet 2017 à 7h30 | | | |
|---|---|---|---|
| **GROUPE 1 ET 2** | | | |
| **OPENRUNNER IDENTIFIANT : 7 587 646** | | | |
| **Le Col de la Lusette** | **Alt** | **kms** | **T kms** |
| **GANGES** | 151 | 0 | 0 |
| Pont d'Hérault | 191 | 12 | 12 |
| Mandagout | 507 | 7,5 | 19,5 |
| Col de la Lusette | 1351 | 10 | 29,5 |
| L' Espérou | 1222 | 5 | 34,5 |
| Valleraugues | 358 | 19,5 | 54 |
| Le Gasquet | 298 | 4,5 | 58,5 |
| Notre Dame de la Rouvière | 400 | 2 | 60,5 |
| Col de Triballe | 612 | 8 | 68,5 |
| **Sumène** | 196 | 13 | 81,5 |
| **GANGES** | 151 | 6,5 | **88** |

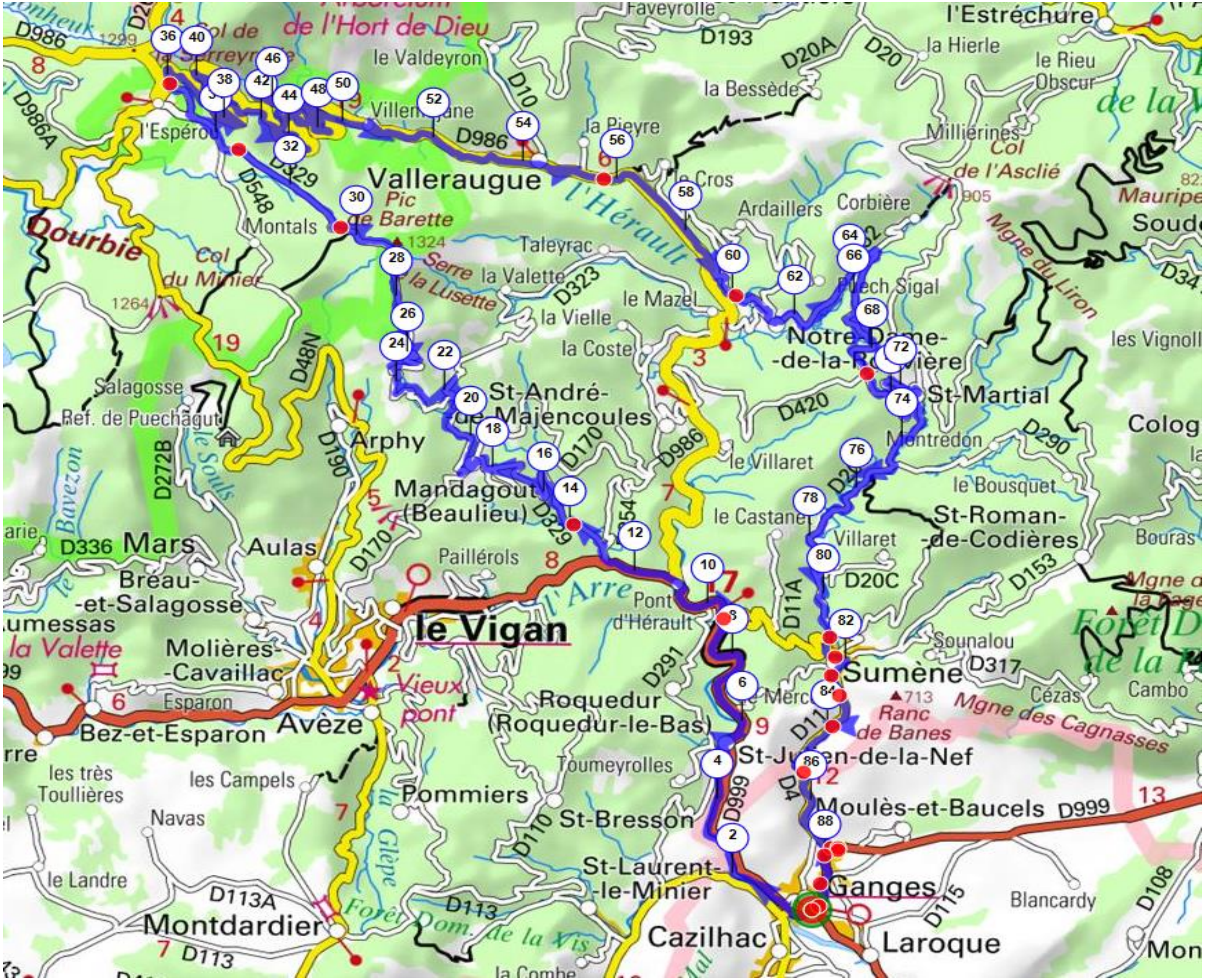

Arboretum de l'Hort de Dieu
D986
Col de Serreyrède
le Valdeyron
Faveyrolle
D193
D20A
D20
l'Estréchure
la Hierle
le Rieu Obscur
la Bessède
Villemagne
D10
D986A
l'Espérou
la Pieyre
D986
Milliérines
Col de l'Asclié
Valleraugue
D329
D548
le Cros
Ardaillers
Corbière
Mgne du Liron
Mauripe
Soudorgues
Pic de Barette
1324
Montals
Dourbie
Col du Minier
1264
Serre de la Lusette
Taleyrac
la Valette
D323
l'Hérault
le Mazel
la Vielle
Puech Sigal
la Coste
Notre-Dame-de-la-Rouvière
les Vignolles
Salagosse
Réf. de Puechagut
D48N
D272B
le Souls
Bavezon
St-André-de-Majencoules
D420
St-Martial
D290
Arphy
D190
le Villaret
Montredon
Mandagout (Beaulieu)
D170
D986
le Castanet
le Bousquet
St-Roman-de-Codières
D336
Mars
Aulas
Bréau-et-Salagosse
Paillérols
Villaret
D20C
D153
Bouras
l'Arre
Pont d'Hérault
D11A
Aumessas
la Valette
le Vigan
Molières-Cavaillac
D291
Sounalou
Sumène
D317
Cézas
Cambo
Bez-et-Esparon
Esparon
Avèze
Vieux pont
Roquedur (Roquedur-le-Bas)
le Mercou
Ranc de Banes
713
Mgne des Cagnasses
les très Toullières
les Campels
Toumeyrolles
St-Julien-de-la-Nef
Navas
Pommiers
D999
Moulès-et-Baucels
D999
le Landre
D110
St-Bresson
D4
St-Laurent-le-Minier
Ganges
D115
Blancardy
D108
D113A
D113
Montdardier
Forêt Dom. de la Vis
Cazilhac
Laroque
D113
la Combe
2
4
6
8
10
12
14
16
18
20
22
24
26
28
30
32
36
38
40
42
44
46
48
50
52
54
56
58
60
62
64
66
68
72
74
76
78
80
82
84
86
88

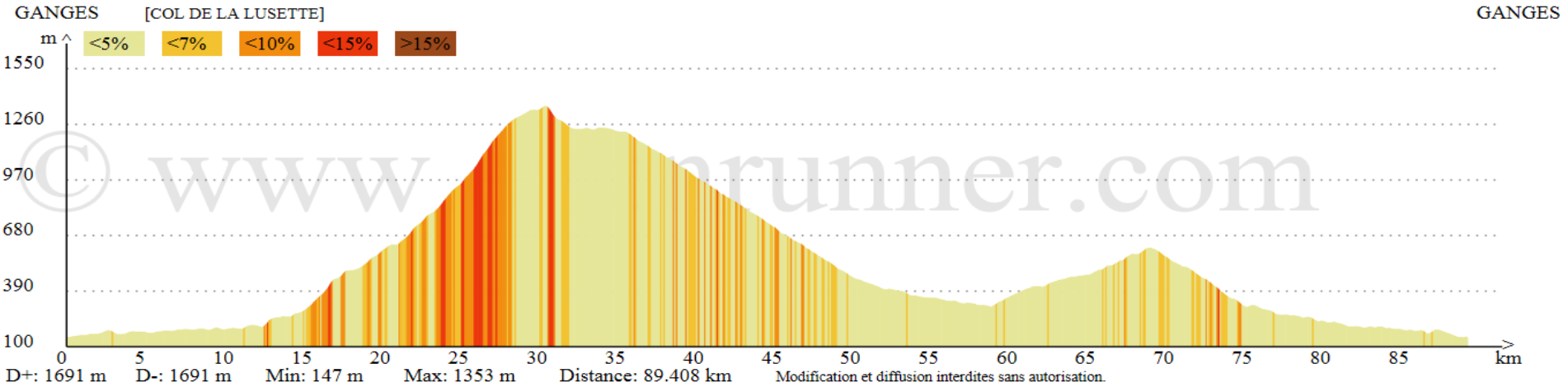


© www.[illegible]runner.com

**Altitude: 148m D+: 1691m D- : 1691m Distance depuis le départ: 89.400km**
**Longitude: 3.70989° Latitude: 43.93187°**

AUDITION CONSEIL

**DIMANCHE 30 juillet 2017 à 7h30**

## GROUPE 1 ET 2

## OPENRUNNER IDENTIFIANT : 7 587 689

| Le Col du Redarès | Alt | kms | T kms |
|---|---|---|---|
| **ST MATHIEU DE TREVIERS** | 97 | 0 | 0 |
| Le Rey | 152 | 5 | 5 |
| Valflaunès | 151 | 1 | 6 |
| **Côte de Valflaunès** | 324 | 4 | 10 |
| Le Causse | 328 | 7 | 17 |
| Ferrières les Verreries | 325 | 6 | 23 |
| Pompignan | 184 | 4 | 27 |
| Conqueyrac | 126 | 8,5 | 35,5 |
| Crois. D 982 | 170 | 4 | 39,5 |
| Les Montèzes | 206 | 4 | 43,5 |
| Monoblet | 313 | 5 | 48,5 |
| Pailhes | 425 | 1,5 | 50 |
| Le Col du Rédarès | 381 | 3 | 53 |
| St Hippolyte du Fort | 164 | 8 | 61 |
| Pompignan --> Bois monnier | 184 | 9 | 70 |
| Ferrières les Verreries | 325 | 6 | 76 |
| Notre Dame de Londres | 192 | 7,5 | 83,5 |
| Côte de Notre Dame de Londres | 217 | 2 | 85,5 |
| **Le Pic St Loup** | 244 | 11,5 | **97** |

BRIOUDE IMMOBILIER

Colognac
-de-Salendrinque
Vabres
St-Féli
-de-Pallie
Bois de Bane
St-Roman-
de-Codières
Cros
(la Combe)
Monoblet
Fressac
Forêt Dom.
de la Page
St-Hippolyte-
-du-Fort
la Cadière-
-et-Cambo
Conqueyrac
Sauve
Avens
Montoulieu
Grotte
des Demoiselles
St-Bauzille-
-de-Putois
Pompignan
Ferrières-
-Verreries
Corconne
Claret
le Causse
Mas
de Murle
Mas Blanc
Notre-Dame-
-de-Londres
Lauret
Sauteyrargu
Dolmen
de Lamalou
Rouet
Valflaunès
Mas-
-de-Londres
Pic St Loup
Mas Rigaud
Cazevieille
St-Mathieu
Fontanès
St-Bauzille-
-de-Montme
Ste-Croix-

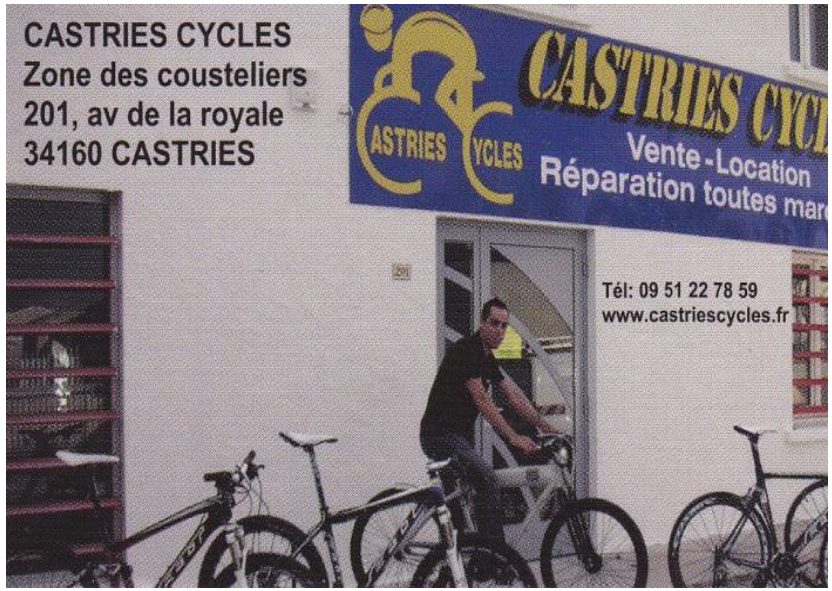
CASTRIES CYCLES
Zone des cousteliers
201, av de la royale
34160 CASTRIES
CASTRIES CYCLES
Vente-Location
Réparation toutes mar
Tél: 09 51 22 78 59
www.castriescycles.fr

Vaunage Passion Vélos
Vente - Location
Réparations toutes marque
Cycles & Rollers
30420 Calvisson
Tél. 04 66 81 43 78

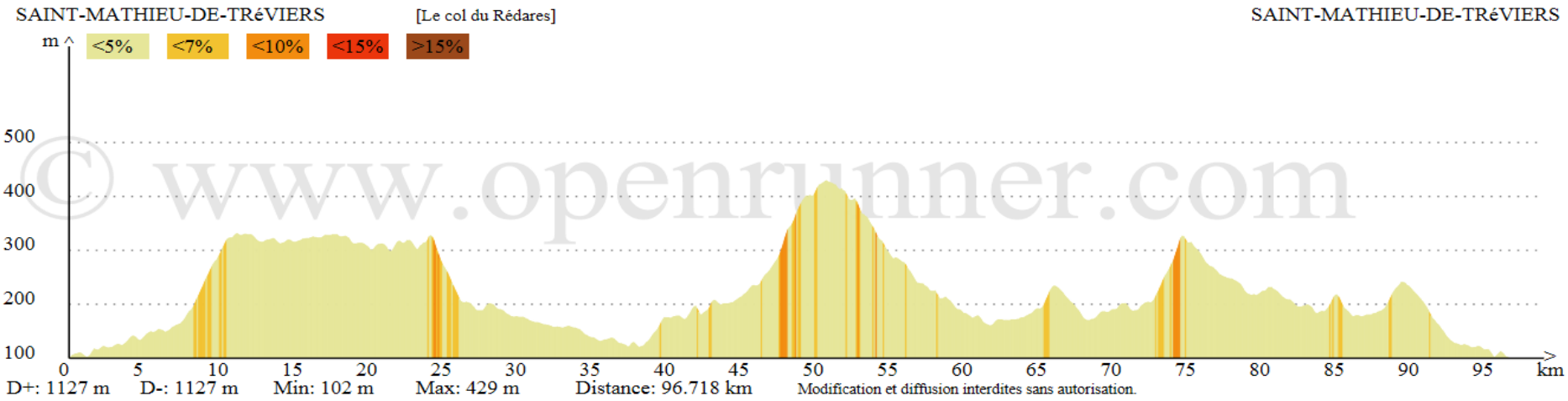

© www.openrunner.com

**Altitude: 102m D+: 1127m D- : 1127m Distance depuis le départ: 96.700km**
**Longitude: 3.86834° Latitude: 43.77032°**

VELO VTT
ST MATHIEU 34