DIMANCHE 3 SEPTEMBRE 2017 à 7h30			
GROUPE 1 ET 2			
OPENRUNNER IDENTIFIANT : 785 7247			
Aire de Côte	**Alt**	**kms**	**T kms**
Ganges	151	0	0
Pont hérault	192	10	10
Valleraugue	362	16	26
Col du pas **(D10)**	833	10	36
Col de l'Espinas	855	4	40
Maison Forestière d'Aire de côte **(D10D)**	↗ **1095**	4	44
Retourner au Col du pas **(D10)**	833	9	53
Les Plantiers **(D193)**	432	12	65
Col de Lasclier **(D20)**	↗ **894**	8	73
St Martial	523	8	81
Sumène	266	12	93
Ganges	**151**	**8**	**101**

Krys™

VELO VTT ST MATHIEU 34

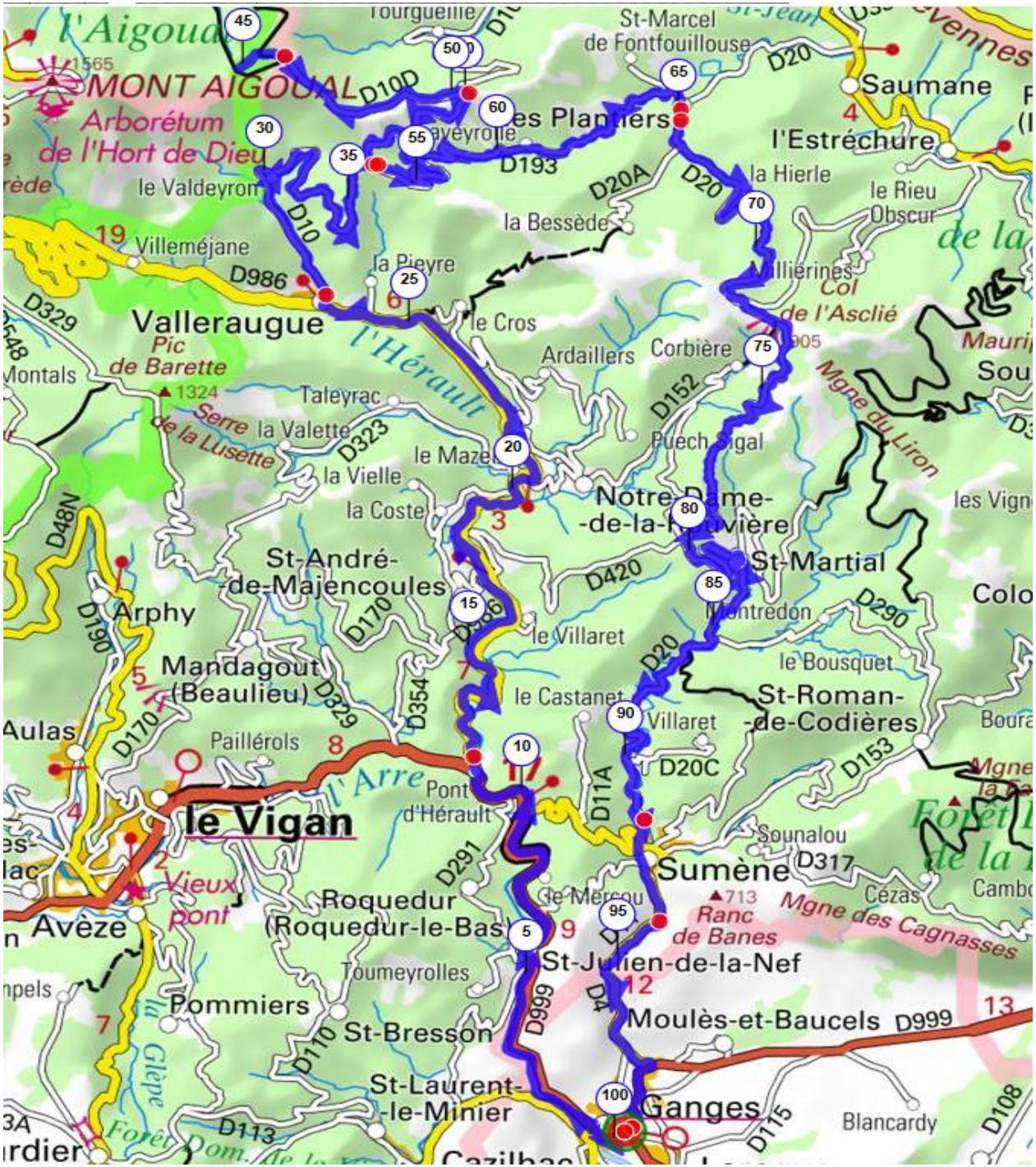

l'Aigoual
MONT AIGOUAL
Arborétum de l'Hort de Dieu
Tourgueille
St-Marcel de Fontfouillouse
Saumane
l'Estréchure
les Plantiers
Cavéyrolle
le Valdeyron
la Hierle
le Rieu Obscur
la Bessède
Villeméjane
la Pieyre
Milliérines
Col de l'Asclié
Valleraugue
Pic de Barette
le Cros
Ardaillers
Corbière
Mgne du Liron
Montals
Taleyrac
Serre de la Lusette
la Valette
le Mazel
Puech Sigal
la Vielle
la Coste
Notre-Dame-de-la-Rouvière
St-Martial
St-André-de-Majencoules
Arphy
Montredon
le Villaret
le Bousquet
Mandagout (Beaulieu)
le Castanet
St-Roman-de-Codières
Aulas
Paillérols
Villaret
l'Arre
Pont d'Hérault
le Vigan
Sounalou
Sumène
Vieux pont
Roquedur (Roquedur-le-Bas)
le Mercou
Ranc de Banes
Mgne des Cagnasses
Cézas
Avèze
St-Julien-de-la-Nef
Toumeyrolles
Pommiers
Moulès-et-Baucels
St-Bresson
St-Laurent-le-Minier
Ganges
Blancardy
la Glèpe
Forêt Dom. de la
Cazilhac
D10D
D193
D20A
D20
D986
D329
D10
D152
D323
D48N
D420
D170
D190
D354
D290
D153
D20C
D11A
D291
D317
D999
D110
D113
D115
D108

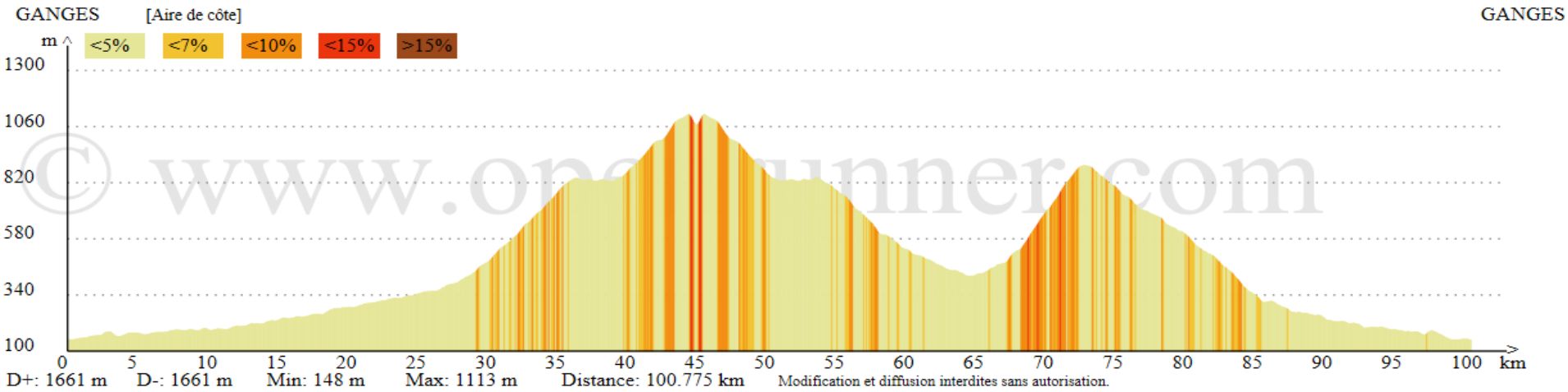

© www.openrunner.com

Altitude: 148m D+: 1661m D- : 1661m Distance depuis le départ: 100.700km
Longitude: 3.70960° Latitude: 43.93163°

AUDITION CONSEIL

BRIOUDE IMMOBILIER

DIMANCHE 10 SEPTEMBRE 2017 à 7h30			
GROUPE 1 ET 2			
OPENRUNNER IDENTIFIANT : 752 28324			
5 Côtes autour du Pic	**Alt**	**kms**	**T kms**
ST MATHIEU DE TREVIERS	**97**	0	0
Haut de la côte valflaunes	331	9	9
Pompignan	187	13	22
Haut côte Bois de Monnier	315	4	26
St Bauzilles de Putois	128	10	36
Pont St Etienne Issensac	116	5	41
Haut de La côte de St Etienne	808	5	46
Le Pous	228	8	54
Ferrières	317	6	60
Claret	152	13	73
Haut Côte Mas Blanc	202	3	76
Lauret	154	1	77
Haut de La Côte de Lauret	323	4	81
Cave Cooperative de Valflaunes	159	4	85
ST MATHIEU DE TREVIERS	**97**	**6**	**91**

Journée des Associations

TP SONERM

VELO VTT
ST MATHIEU 34

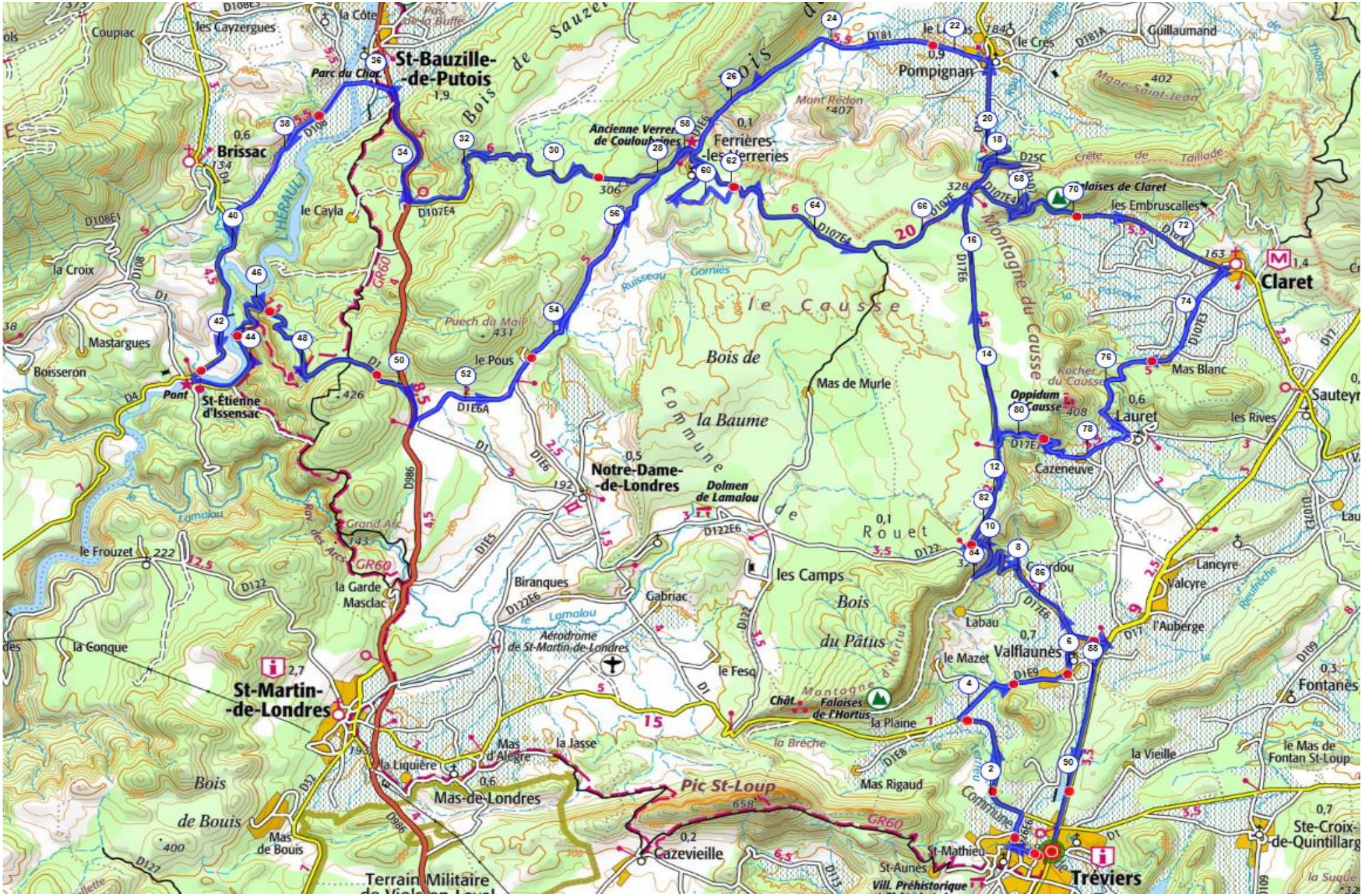
St-Bauzille-
-de-Putois
Brissac
Ferrières-
-les-Verreries
Pompignan
Claret
Lauret
Cazeneuve
Notre-Dame-
-de-Londres
St-Étienne
d'Issensac
St-Martin-
-de-Londres
Mas-de-Londres
Cazevieille
Pic St-Loup
Valflaunès
Tréviers
Mas de Murle
le Pous
le Cayla
le Frouzet
la Garde
Masclac
Biranques
Gabriac
les Camps
Bois
du Pâtus
Bois de
la Baume
le Causse
Montagne du Causse
Mas Blanc
les Embruscalles
Mas Rigaud
Mas de Bouis
Terrain Militaire
Oppidum
Causse
Dolmen
de Lamalou
Aérodrome
de St-Martin-de-Londres
Falaises
de l'Hortus
Falaises de Claret
Vill. Préhistorique
Sauteyr
Fontanès
Ste-Croix-
-de-Quintillarg
le Mas de
Fontan St-Loup
Lancyre
Valcyre
l'Auberge
la Vieille
la Plaine
la Jasse
la Liquière
Mas
d'Alègre
Mas
de Bouis
St-Aunès
St-Mathieu
Coupiac
les Cayzergues
la Croix
Mastargues
Boisseron
Pont
la Conque
Guillaumand
le Crès
Mont Redon
Puech du Mail
Parc du Chat
Ancienne Verrer
de Coulouvrières
Cordou
Labau
le Mazet
les Rives
Cazeneuve
Rochers
du Causse
Bois de Bouis
Bois de Sauzet
Montagne d'Hortus
Montagne Saint-Jean
Crête de Taillade
Commune de Rouet
Commune de la Baume
Ruisseau Gorniès
Rieutrèche
Thongon
Lamalou
Rav. des Arcs
Grand Arc
la Brèche
la Suque
GR60
D986
D122
D17
D17E6
D107E4
D1E6A
D1E5
D1E6
D1E8
D1E9
D107E3
D107E2
D25C
D181
D181A
D108
D108E1
D108E3
D4
D1
D109
D113
D121
D127
D172
D122E6
D17E
D107
D107E1
0,1
0,5
0,6
0,7
0,9
1,4
1,9
2,7
0,3
0,2
306
328
402
407
426
431
658
1840
134
143
163
192
193
222
400
408

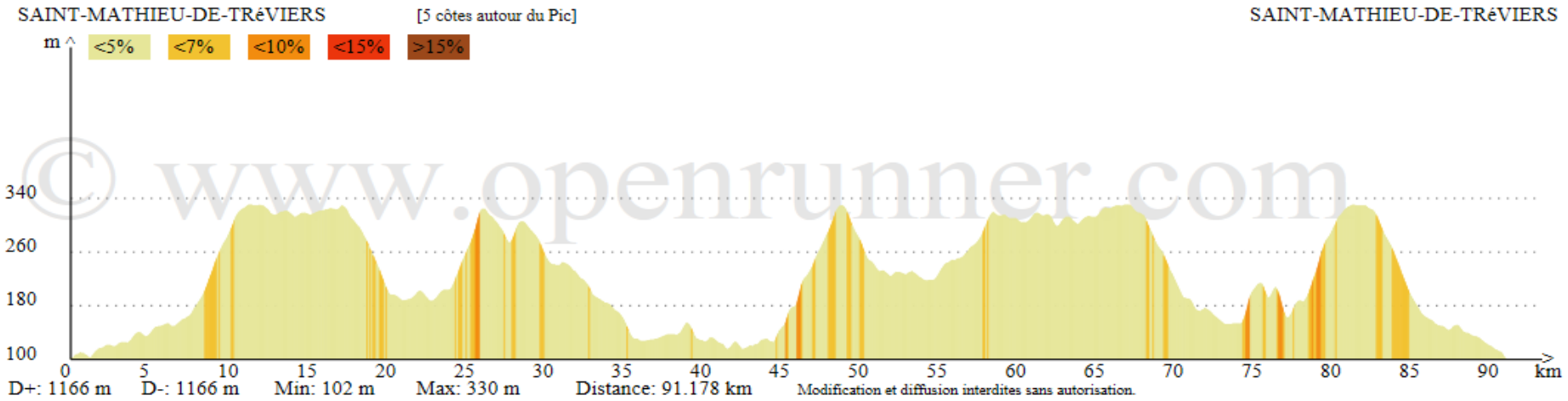

© www.openrunner.com

Altitude: 114m D+: 1166m D- : 1154m Distance depuis le départ: 90.500km
Longitude: 3.87036° Latitude: 43.77606°

ÉCOLE FRANÇAISE DE CYCLISME
FÉDÉRATION FRANÇAISE DE CYCLISME

CEMAGA
José Fernandez
06 32 15 65 68
ECONOMIE DE LA CONSTRUCTION/ OPC-MOE-EXE
3 RUE DES WISIGOTHS 34270 ST MATHIEU DE TRÉVIERS

Dimanche 17 Septembre 2017

13ème Brevet du Col de l'Asclier 140 km - 2158 m de dénivelé

8ème Brevet de St Roman de Codières 100 km - 1250 m de dénivelé

Départ groupé des 2 Brevets à 7 heures 45

Une zone de neutralisation sera observée jusqu'à
St Hippolyte du Fort

ACCUEIL: CAMPOTEL DE ST MATHIEU DE TREVIERS

INSCRIPTIONS: à partir de 6 heures 45 (sur place)

Montant : 10 euros

- Les parcours sont visibles sur openrunner aux numéros suivants

- Brevet de l'Asclier : 7003057
  - Un ajout sur le parcours, au Rédarès, tourner à gauche et monter à Colognac et ensuite descendre sur Lassalle

- Brevet de St Roman : 7007071

NUMERO D'URGENCE : 06 86 35 92 12

REGLEMENT

Les Brevets sont considérés en randonnées individuelles,
Il ne sera fait aucun chronométrage et aucun classement
Chaque participant devra être assuré,
l'organisation déclinant toute responsabilité en cas d'accident.
Le PORT DU CASQUE à COQUE RIGIDE EST OBLIGATOIRE
Le CODE DE LA ROUTE doit être respecté ainsi que les propriétés privées.
Ne rien jeter sur la chaussée, des poubelles seront à disposition aux ravitaillements.
Hors neutralisation un fléchage sera mis en place.
Des véhicules, voitures et motos, de l'organisation assureront la sécurité,
ainsi que le dépannage et la voiture balai.
Ravitaillements à L'Estréchure et Ganges pour le Brevet de l'Asclier
Ravitaillement à Ganges pour le Brevet de St Roman
Clôture des arrivées à 15 heures
Le règlement est considéré comme accepté à l'inscription

Café, boissons, diplômes et lots

DIMANCHE 17 SEPTEMBRE 2017 13ème BREVET DE L'ASCLIER				
Routes	Villes/Lieux	Altitudes	kms	kms totaux
D1	**SAINT MATHIEU DE TREVIERS**	97	0	0
D1 E9	Valflaunès	152	5,5	5,5
D17 E6	Haut de côte	317	6	11,5
D17 E6	Croisement de Claret/Ferrières	328	6	17,5
D17 E6	Pompignan	184	3,5	21
D17 E6	**Le Dolmen (regroupement 3 min)**	220	4	25
D25	**Saint Hippolyte du Fort (fin de neutralisation)**	163	4	29
D39	Col du Rédarès	381	8	37
D185	Colognac	570	5	42
D153	Lasalle	276	6	48
D39 A	**Col du Mercou**	570	7	55
D39 A	**Pont de l'Estréchure (ravitaillement)**	299	7	62
D152	**Col de l'Asclier**	905	12	74
D152	**Col de la Triballe**	612	9	83
D20	Saint Martial	450	3,5	86,5
D20	Sumène	225	9	95,5
D11	**Ganges (ravitaillement)**	170	6	101,5
D4	Cazilhac	175	1,5	103
D4	**Col de la Cyre**	196	1	104
D4	Brissac	143	5	109
D4	Pont de Saint Etienne d'Issensac	116	6,5	115,5
D1	La Vernède (lieu-dit)	115	2,5	118
D1	**Côte de St Etienne d'Issensac**	327	4,5	122,5
D1	Notre Dame de Londres	192	3,5	126
D1	Côte de Notre Dame de Londres	217	2	128
D1	Pied du Col de Fambétou (PIC)	189	3	131
D1	**Col de Fambétou**	244	1,5	132,5
D1	**SAINT MATHIEU DE TREVIERS**	97	8	**140,5**

DIMANCHE 17 SEPTEMBRE 2017

8ème BREVET DE ST ROMAN DE CODIERES

PARCOURS

Routes	Villes/Lieux	Alt	kms	kms Tx
D1	**SAINT MATHIEU DE TREVIERS**	97	0	0
D1 E9	Valflaunès	152	6	6
D17 E6	Haut de côte	317	6	12
D17 E6	Croisement de Claret/Ferrières	328	6,5	18,5
D17 E6	Pompignan	184	4	22,5
D25	Saint Hippolyte du Fort (fin de zone de neutralisation)	163	8	30,5
D169	Bas du Col de Bantarde	210	5,5	36
D153	Croisement vers St Roman de Codières	450	4,5	40,5
D153	Col de Saint Roman de Codières	623	3,5	44
D20	Sumène	225	9	53
D11	Ganges (ravitaillement)	170	6	59
D4	Cazilhac	175	2	61
D4	Col de la Cyre	196	1	62
D4	Brissac	143	5	67
D4	Pont de Saint Etienne d'Issensac	116	7	74
D1	La Vernède (lieu-dit)	115	2	76
D1	Côte de St Etienne d'Issensac	327	4,5	80,5
D1	Notres Dame de Londres	192	4	84,5
D1	Côte de Notre Dame de Londres	217	2	86,5
D1	Pied du Col de Fambétou (PIC)	189	2,5	89
D1	Col de Fambétou	244	1,5	90,5
D1	**SAINT MATHIEU DE TREVIERS**	97	8	**98,5**

DIMANCHE 24 SEPTEMBRE 2017 à 8h00

GROUPE 1 ET 2

OPENRUNNER IDENTIFIANT : 568 8250

Côte d'Aumelas	Alt	kms	T kms
ST MATHIEU DE TREVIERS	97	0	0
Les Matelles	95	8	8
St Gély du Fesc	123	5	13
Grabels	80	5,5	18,5
Bel Air	151	4	22,5
Murviels les Montpellier	100	5	27,5
Cournonterral	87	7	34,5
D114 Cote d'Aumelas	210	10	44,5
La Taillade	225	10	54,5
La Boissière	230	6	60,5
Argelliers	235	6	66,5
Les Matellettes	290	6	72,5
Viols le Fort	256	3	75,5
St Martin de Londres	193	6	81,5
ST MATHIEU DE TREVIERS	**97**	**10,5**	**92**

VELO VTT
ST MATHIEU 34

Causse-de-la-Selle
Pégairolles-de-Buèges
St-Martin-de-Londres
Mas-de-Londres
Pic St Loup
Cazevieille
St-Mathieu-de-Tréviers
St-Jean-de-Cuculles
le Triadou
Matelles
Viols-le-Fort
Viols-en-Laval (Cambous)
Puéchabon
Argelliers
St-Gély-du-Fesc
Murles
Combaillaux
Vailhauquès
Prades-le-Lez
St-Clément-de-Rivière
Clapiers
Aniane
Boissière
Montarnaud
Grabels
MONTPELLIER
St-Paul-et-Valmalle
St-Georges-d'Orques
Juvignac
Murviel-lès-Montpellier
Pignan
Lavérune
St-Jean-de-Védas
Saussan
Cournonterral
Cournonsec
Fabrègues
Aumelas (Mas Arnaud)
le Cordonnet
Bois de Valène
5
10
15
20
25
30
35
40
45
50
55
60
65
70
75
80
85
90

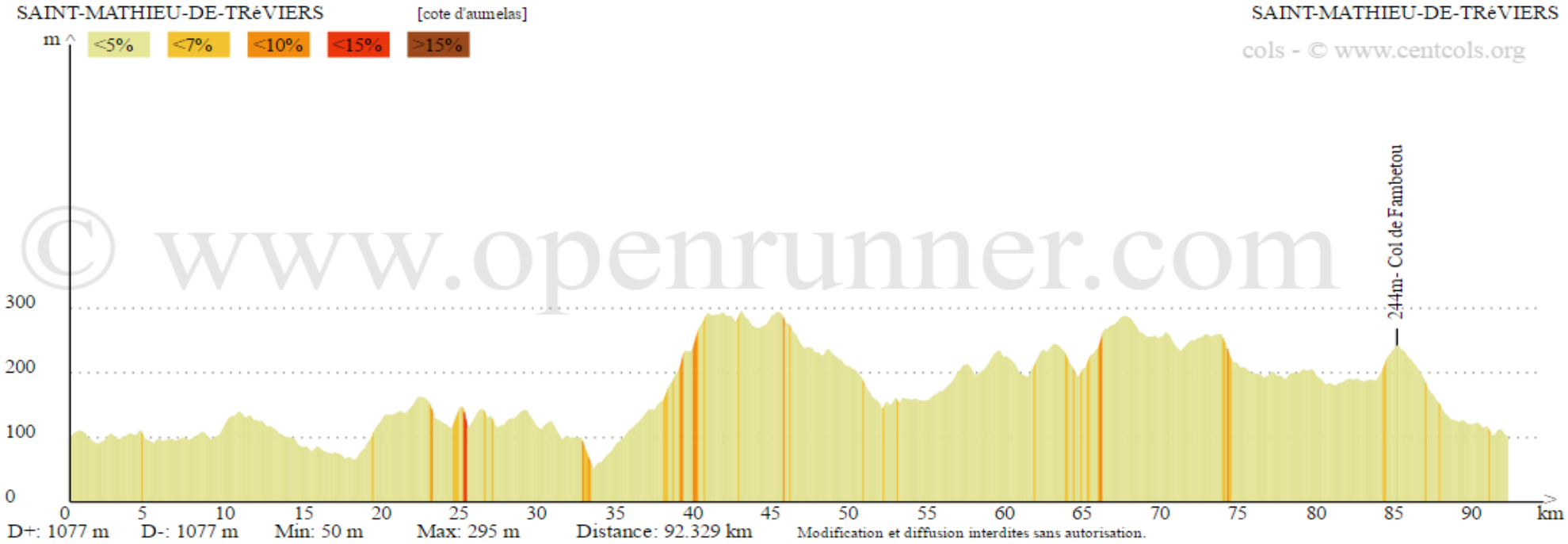

Position du curseur

Altitude: 102m D+: 1077m D-: 1077m Distance depuis le départ: 92.300km
Longitude: 3.86832° Latitude: 43.77030°

Sentez-vous Sport

C'est bien plus que du sport !

DU SAMEDI 23 SEPTEMBRE AU DIMANCHE 1er OCTOBRE 2017

ÉCOLE FRANÇAISE DE CYCLISME

FÉDÉRATION FRANÇAISE DE CYCLISME

Plus d'infos ici

http://cnosf.franceolympique.com/cnosf/cat/6/406.php

Le dimanches 24 septembre et 1 octobre on participe à l'opération " Sentez-vous Sport"
en proposant gratuitement une initiation au vélo de route aux personnes qui veulent nous rejoindre