

Départ de ST MATHIEU DE TREVIERS

DIMANCHE 3 SEPTEMBRE 2017 Départ à 8 heures 00

OPEN RUNNER 4208438

| BEL AIR | kms | T kms |
|-------------------------------|------------|--------------|
| ST MATHIEU DE TREVIERS | 0 | 0 |
| St Jean de Cuculles | 3 | 3 |
| Les Matelles | 5 | 8 |
| St Gély du Fesc | 5 | 13 |
| Grabels | 7 | 20 |
| Bel Air | 5 | 25 |
| Montarneau | 5 | 30 |
| Argelliers | 9 | 39 |
| Viols le Fort par Cantagril | 8 | 47 |
| St Martin de Londres | 5 | 52 |
| Le Pic St Loup | 8 | 60 |
| ST MATHIEU DE TREVIERS | 7 | 67 |



**L'ECOLE DE VTT
Labélisée FFC**

reprend ses
activités, voir Arne
et Pierre
pour les inscriptions
des jeunes gens qui
désirent rejoindre le
groupe pour la
saison 2017/2018



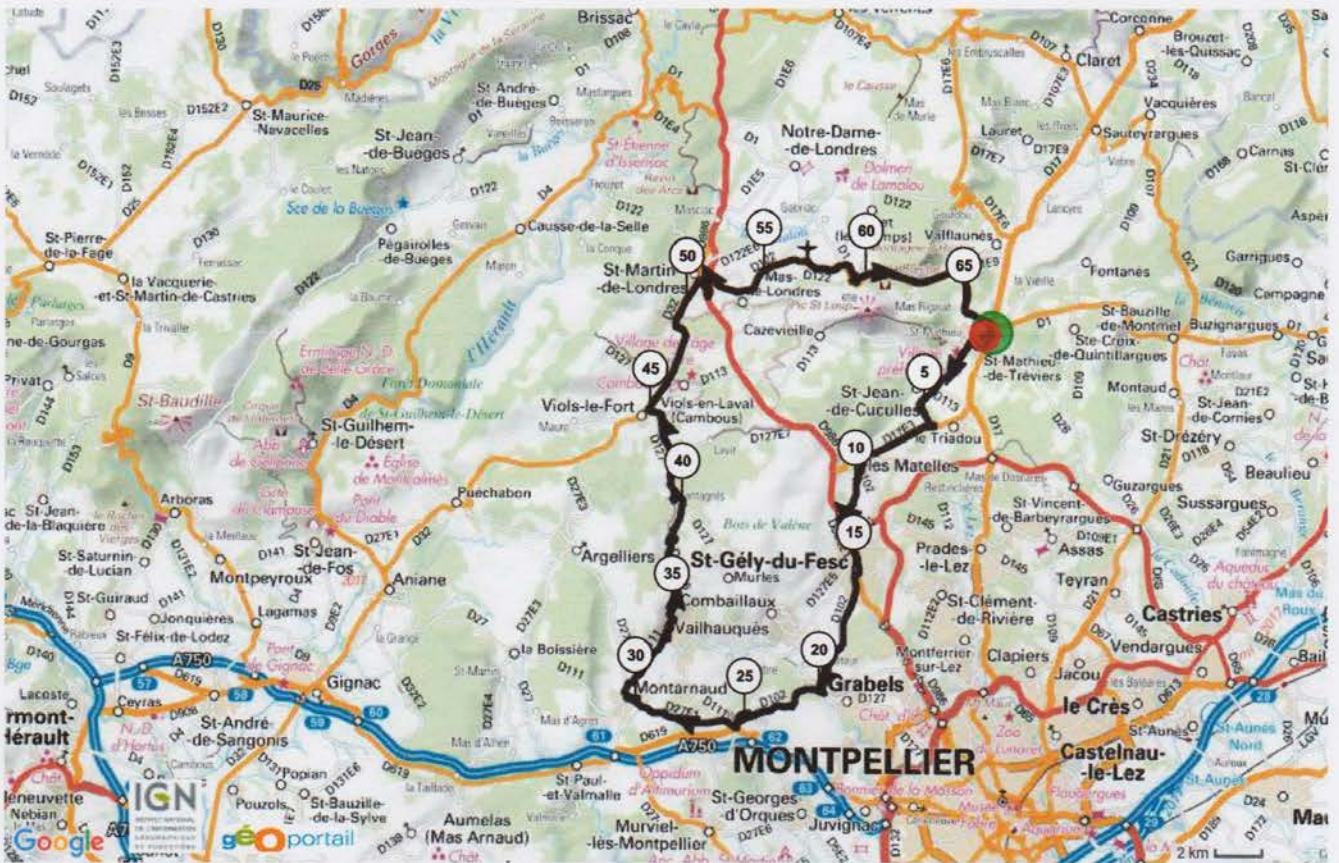
BEL AIR 01

Cyclisme Route, 67.087 (km) : Saint-Mathieu-de-Trévières -> Saint-Mathieu-de-Trévières

★★★★★ (0 votes; 0) 0 commentaire(s)



jeanc



Informations générales

Localité de départ : Saint-Mathieu-de-Trévières
Localité d'arrivée : Saint-Mathieu-de-Trévières

67.087 km

Altitude min. : 65
Altitude max. : 260
Dénivelé Tot. + : 625
Dénivelé Tot. - : -619

Activité : Cyclisme Route
Difficulté : Moyenne
Type de sol majoritaire : Route
Type de parcours : Non officiel
Parcours balisé : Non
Parcours testé par l'auteur : Non
Dernière mise à jour : 29/10/2014
Identifiant du parcours : 4208438

Notes de l'auteur

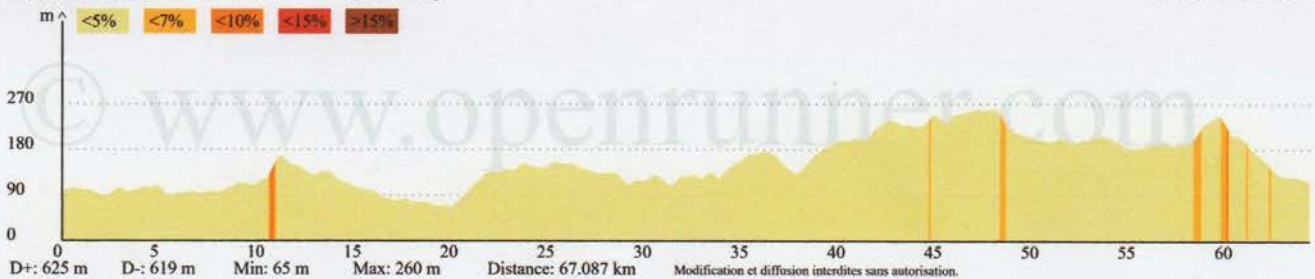
Aucune

Mots-clés : Aucun

Mes notes

...

SAINT-MATHIEU-DE-TRÉVIÈRES [BEL AIR 01] SAINT-MATHIEU-DE-



Départ de ST MATHIEU DE TREVIERS

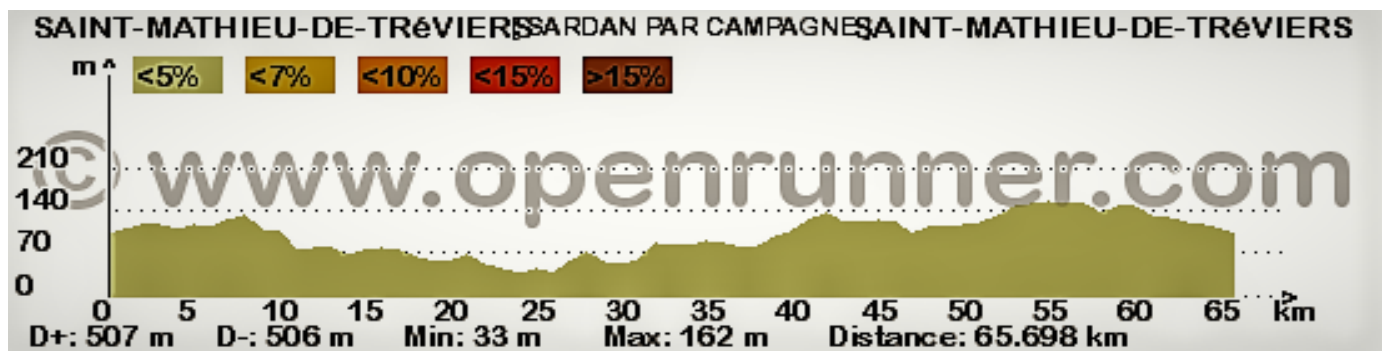
DIMANCHE 10 SEPTEMBRE 2017 Départ à 8 heures 00

OPENRUNNER N° 4291201

| SARDAN par CAMPAGNE | kms | T kms |
|-------------------------------|-----|-------|
| ST MATHIEU DE TREVIERS | 0 | 0 |
| St Bauzille de Montmel | 9 | 9 |
| Direction Mas de Martin | 2 | 11 |
| Garrigue | 4 | 15 |
| Campagne | 2 | 17 |
| Aspères | 2 | 19 |
| Salinelles | 2 | 21 |
| Lecques | 4 | 25 |
| Sardan | 7 | 32 |
| Carnas | 7 | 39 |
| Haut de Carnas vers Babara | 4 | 43 |
| Babara | 4 | 47 |
| Vacquières | 2 | 49 |
| Sauteyrargues | 3 | 52 |
| Lauret | 4 | 56 |
| Valflaunès Le Rey | 5 | 61 |
| ST MATHIEU DE TREVIERS | 6 | 67 |



DU SAMEDI 23
SEPTEMBRE
AU DIMANCHE
1er OCTOBRE
2017



Dimanche 10 Septembre
Journée des Associations

Au retour de la sortie, faites ensemble une halte par le Galion, pour la photo de club.

Un petit rafraîchissement vous y attendra

DIMANCHE 17 SEPTEMBRE 2017



Dimanche 17 Septembre 2017

13^{ème} Brevet du Col de l'Asclier 140 km - 2158 m de dénivelé

8^{ème} Brevet de St Roman de Codières 100 km - 1250 m de dénivelé

Départ groupé des 2 Brevets à 7 heures 45

Une zone de neutralisation sera observée jusqu'à
St Hippolyte du Fort

ACCUEIL: CAMPOTEL DE ST MATHIEU DE TREVIERS

INSCRIPTIONS: à partir de 6 heures 45 (sur place)

Montant : 10 euros

DIMANCHE 24 SEPTEMBRE 2017

Départ de QUISSAC (parking Grande rue)

8 heures 00

openrunner 7595974

| ANDUZE - COL DE BANE | kms | T kms |
|---|------------|--------------|
| QUISSAC | 0 | 0 |
| Villesèque | 7 | 7 |
| La Madeleine | 7 | 14 |
| Anduze | 5 | 19 |
| Direction Lassalle | 6 | 25 |
| Direction Vabre à gauche 1 km 5 | 2 | 27 |
| Vabre | 7 | 34 |
| Le Col de Bane (direction Durfort) | 5 | 39 |
| Direction St Martin de Sossenac | 5,5 | 44,5 |
| Logrian par croisement Villesèque | 8 | 52,5 |
| QUISSAC | 7,5 | 60 |

**ASSEMBLEE
GENERALE**

**Samedi 25
Novembre 2017**

**à la Maison des
Associations**

