DIMANCHE 1 OCTOBRE 2017 à 8h00

GROUPE 1 ET 2

OPENRUNNER IDENTIFIANT :6 650 867

Barafort	Alt	kms	T kms
ST MATHIEU DE TREVIERS	97	0	0
Le Rey	151	5	5
Valflaunès	152	1	6
Côte de Valflaunès	317	6	12
Le Causse	328	7,5	19,5
Pompignan	180	4	23,5
St Hippolyte du Fort	163	9	32,5
Monoblet	300	7,5	40
Côte vers Pailhès	381	2	42
A droite vers Lassalle	275	2	44
Puis direction Col de bane	327	2	46
Vabre	327	2	48
puis à droite vers Barafort	312	4	52
St Félix de Pallières	296	2	54
Durfort par St Martin de S.	157	5	59
Croisement vers Villesèque	139	3	62
Quissac	86	8,5	70,5
ST MATHIEU DE TREVIERS	**97**	**20**	**90,5**

2 dates à retenir

Assemblée générale

Samedi 25 Novembre 2017

Après midi 16 heures

Salle des Associations

Repas Club

Vendredi 8 Décembre 2017
(soir)

Restaurant à définir

VELO VTT
ST MATHIEU 34

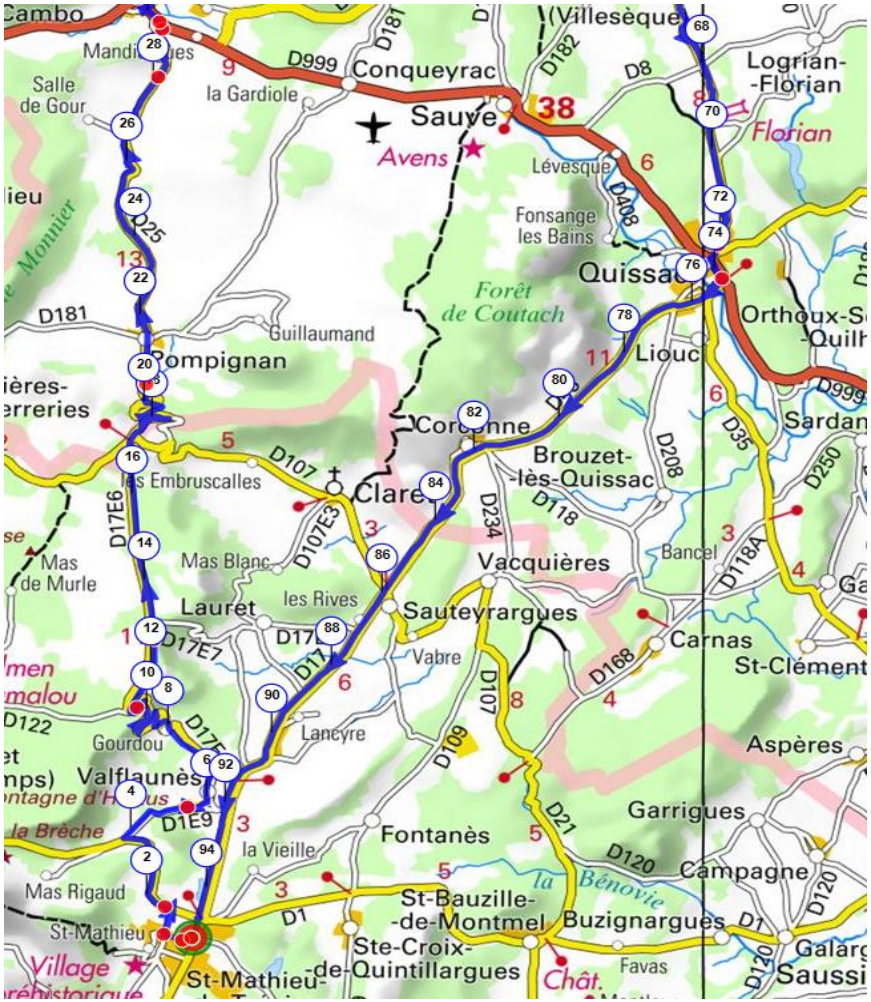

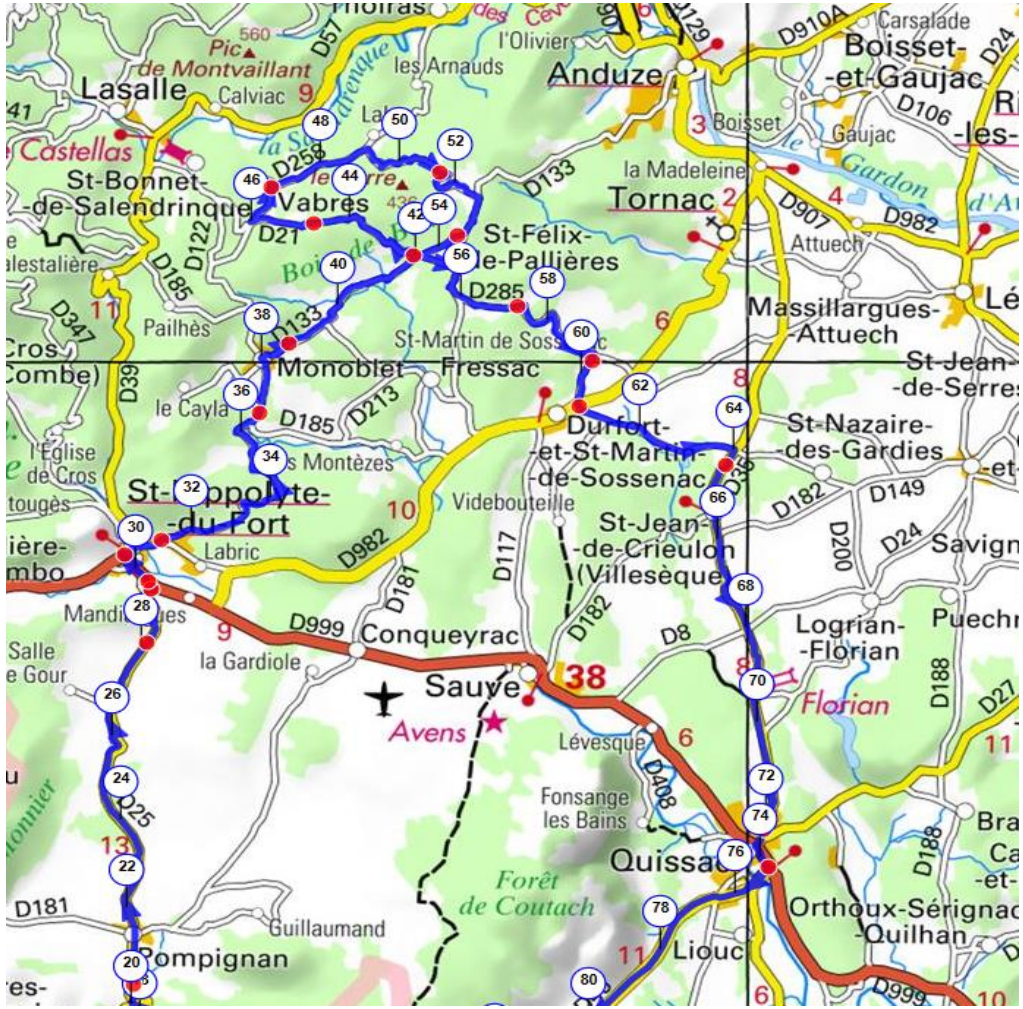

CEMAGA
José Fernandez
06 32 15 65 68
contact@cemaga.fr
ECONOMIE DE LA CONSTRUCTION / OPC-MOE-EXE
3 RUE DES WISIGOTHS 34270 ST MATHIEU DE TREVIERS

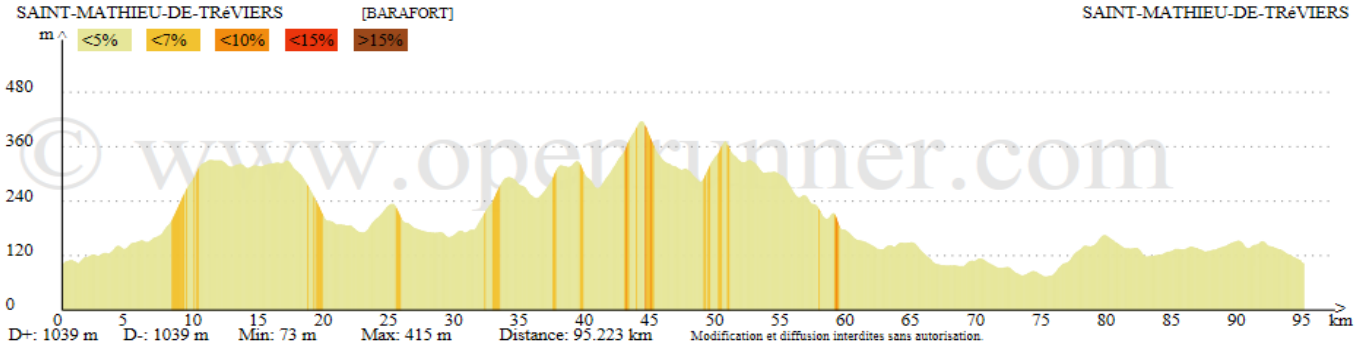

© www.openrunner.com

Position du curseur **Altitude: 131m D+: 1039m D- : 1010m Distance depuis le départ: 93.500km**
Longitude: 3.87323° Latitude: 43.78515°

TP SONERM

DIMANCHE 8 OCTOBRE 2017 à 8h00

GROUPE 1 ET 2

OPENRUNNER IDENTIFIANT : 6 650480

Le Pont du Diable	Alt	kms	T kms
ST MATHIEU DE TREVIERS	97	0	0
Le Pic St Loup	244	8	8
St Martin de Londres	188	7,5	15,5
Montagne de la Suque	360	3	18,5
Barrage sur l'Hérault	105	7	25,5
Le Causse de la Selle	244	2,5	28
St Guilhem le Désert	79	14	42
Le Pont du Diable	67	4	46
Côte des Oliviers	161	3	49
Puéchabon	172	2	51
Côte de Puéchabon	294	3	54
Viols le Fort	249	6	60
Viols en Laval	249	2	62
Cazevieille	290	6,8	68,8
Haut de cote de Mortiès	318	2	70,8
Vallée de Mortiès	175	2	72,8
Ht de cote St Jean de Cuculles	197	3	75,8
ST MATHIEU DE TREVIERS	97	3,9	**79,7**

VELO VTT
ST MATHIEU 34

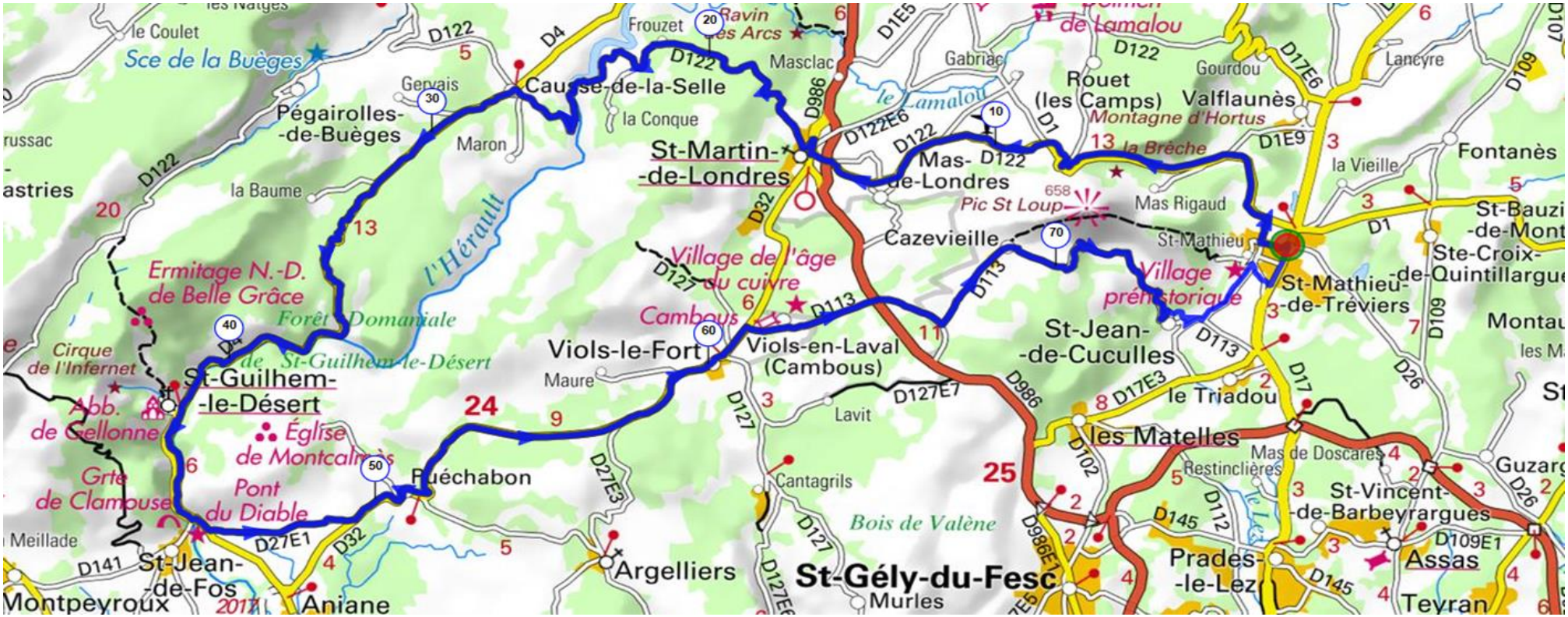

le Coulet
Sce de la Buèges
Pégairolles-
-de-Buèges
Gervais
Maron
la Baume
Causse-de-la-Selle
la Conque
Frouzet
Ravin
les Arcs
Masclac
St-Martin-
-de-Londres
Gabriac
le Lamalou
Rouet
(les Camps)
Gourdou
Valflaunès
Montagne d'Hortus
la Brèche
Mas-
de-Londres
Pic St Loup
Mas Rigaud
Cazevieille
St-Mathieu
Village
préhistorique
St-Mathieu-
-de-Tréviers
la Vieille
Fontanès
Lancyre
Ste-Croix-
-de-Quintillargue
Ermitage N.-D.
de Belle Grâce
Forêt Domaniale
de St-Guilhem-le-Désert
l'Hérault
Village de l'âge
du cuivre
Cambous
Viols-le-Fort
Viols-en-Laval
(Cambous)
Maure
Lavit
St-Jean-
-de-Cuculles
le Triadou
les Matelles
Mas de Doscares
Restinclières
St-Vincent-
-de-Barbeyrargues
Assas
Teyran
Prades-
-le-Lez
Cirque
de l'Infernet
St-Guilhem-
-le-Désert
Abb.
de Gellonne
Église
de Montcalmès
Grte
de Clamouse
Pont
du Diable
Puéchabon
Cantagrils
Bois de Valène
Argelliers
St-Gély-du-Fesc
Murles
Meillade
St-Jean-
-de-Fos
Montpeyroux
Aniane

Krys™

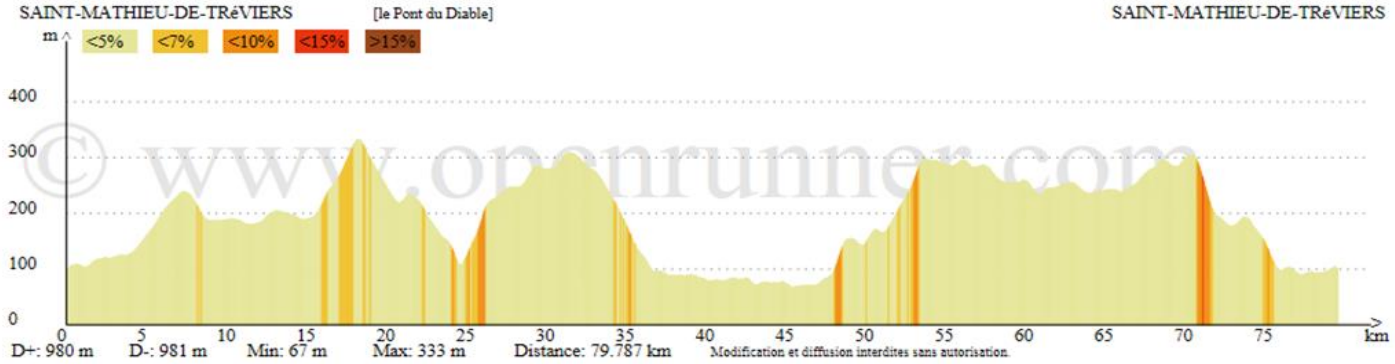

© www.openrunner.com

Position du curseur **Altitude: 101m D+: 980m D- : 981m Distance depuis le départ: 79.700km**
Longitude: 3.86804° Latitude: 43.76950°

AUDITION CONSEIL

DIMANCHE 15 OCTOBRE 2017 à 8h00

GROUPE 1 ET 2

OPENRUNNER IDENTIFIANT : 7 953 189

CAP DE COSTE	Alt	kms	T kms
ST MATHIEU DE TREVIERS	**97**	0	0
Le Pic St Loup	**244**	7	7
Notre Dame de Londres	**187**	6,5	13,5
Pont St Etienne	**115**	11	24,5
Brissac	**134**	4,5	29
Cazilhac	**162**	5	34
Ganges	**151**	2	36
Sumène	**200**	6,5	42,5
CAP DE COSTE	**359**	2	44,5
Crois pont Hérault	**191**	2	46,5
Ganges	**151**	8,5	55
St Bauzille de Putois	**129**	6	61
Les Planols	**150**	4,5	65,5
Pont St Etienne	**115**	4,5	70
Cote de St Etienne	**327**	6	76
Notre Dame de Londres	**187**	5	81
Le Pic St loup	**244**	6,5	87,5
ST MATHIEU DE TREVIERS	97	8	**95,5**

VELO VTT
ST MATHIEU 34

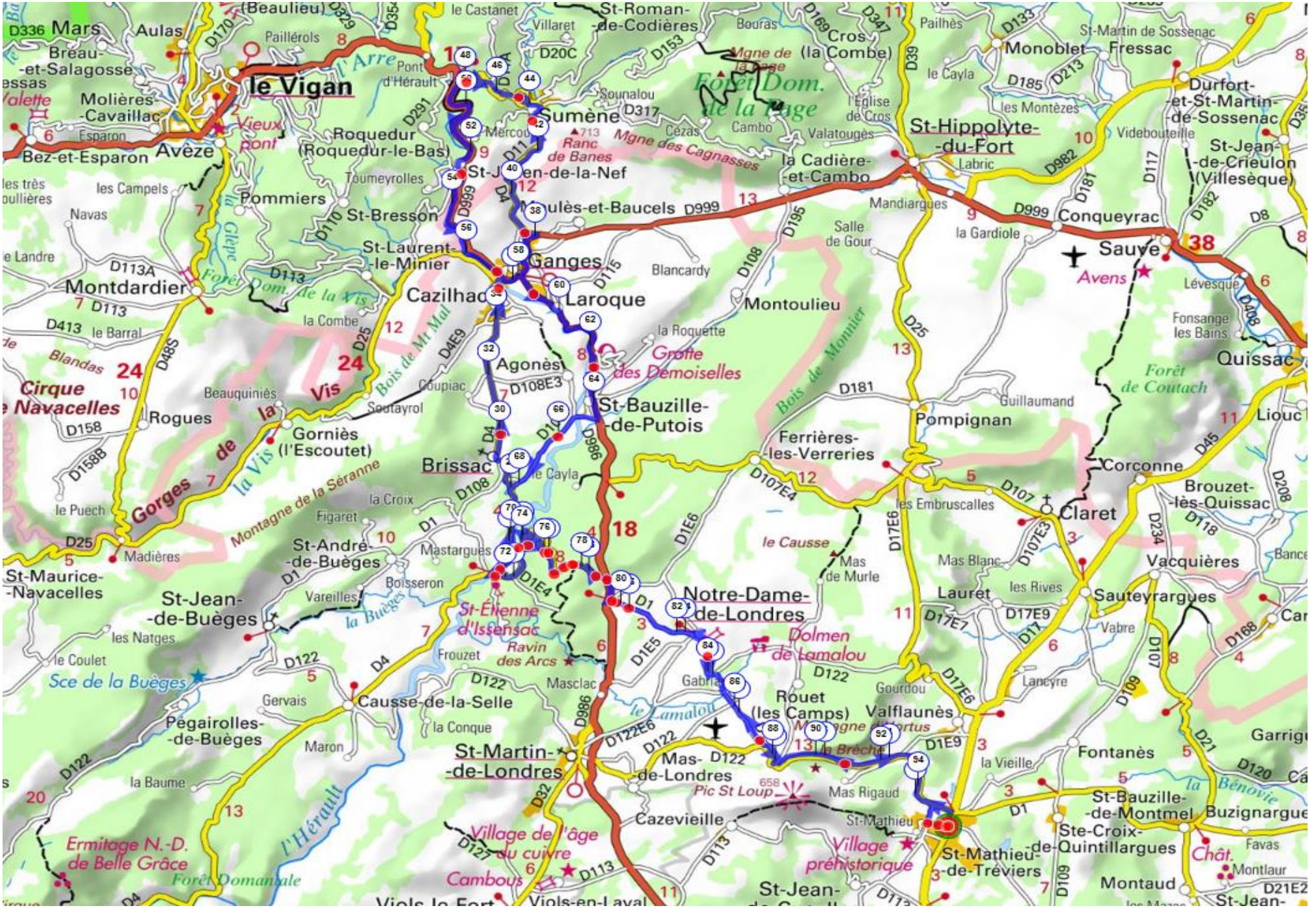
le Vigan
Sumène
Ganges
Laroque
Cazilhac
Agonès
St-Bauzille-de-Putois
Brissac
Montdardier
Avèze
Bez-et-Esparon
Molières-Cavaillac
Aulas
Mars
Roquedur (Roquedur-le-Bas)
Pommiers
St-Bresson
St-Laurent-le-Minier
Navas
les Campels
Toumeyrolles
Mercou
St-Jean-de-la-Nef
Moulès-et-Baucels
Montoulieu
Blancardy
Salle de Gour
la Cadière-et-Cambo
St-Hippolyte-du-Fort
Labric
Mandiargues
la Gardiole
Conqueyrac
Sauve
Avens
Lévesque
Fonsange les Bains
Quissac
Pompignan
Guillaumand
Ferrières-les-Verreries
les Embruscalles
Claret
Corconne
Brouzet-lès-Quissac
Vacquières
Sauteyrargues
Lauret
Mas Blanc
Mas de Murle
le Causse
Notre-Dame-de-Londres
Dolmen de Lamalou
Rouet (les Camps)
Valflaunès
Fontanès
la Vieille
St-Bauzille-de-Montmel
Ste-Croix-de-Quintillargues
St-Mathieu-de-Tréviers
Montaud
Buzignargues
Favas
Montlaur
Mas Rigaud
Pic St Loup
Cazevieille
Village préhistorique
Village de l'âge du cuivre
Cambous
St-Martin-de-Londres
Mas-de-Londres
la Brèche
Causse-de-la-Selle
Pégairolles-de-Buèges
St-Jean-de-Buèges
St-André-de-Buèges
St-Maurice-Navacelles
Gorges de la Vis
Cirque de Navacelles
Gorniès (l'Escoutet)
Rogues
Madières
le Puech
Beauquinièes
Soutayrol
Coupiac
Figaret
Mastargues
Vareilles
Boisseron
Masclac
Frouzet
Ravin des Arcs
St-Étienne d'Issensac
Sce de la Buèges
le Coulet
les Natges
Gervais
Maron
la Baume
Ermitage N.-D. de Belle Grâce
Forêt Domaniale
Viols-le-Fort
Viols-en-Laval
St-Jean-
Grotte des Demoiselles
la Roquette
Foret Dom. de la Vis
Bois de Mr Mal
Bois de Monnier
Forêt de Coutach
Montagne de la Séranne
Mgne des Cagnasses
Mgne de la Serre
Ranc de Banes
Foret Dom. de la Haye
Sounalou
Cézas
Cambo
Valatougès
Videbouteille
les Montèzes
le Cayla
l'Église de Cros
Cros (la Combe)
Bouras
Villaret
St-Roman-de-Codières
le Castanet
Paillérols
Pont d'Hérault
Vieux pont
Gléne
la Combe
le Barral
la Croix
la Conque
le Lamalou
la Bénovie
l'Hérault
la Vis
la Buèges
Lévesque
Lancyre
Gourdou
Vabre
les Rives
Mas Blanc
Fonsange les Bains
Pailhès
St-Martin de Sossenac
Fressac
Monoblet
Durfort-et-St-Martin-de-Sossenac
St-Jean-de-Crieulon (Villesèque)
Liouc
Garrigu
Ca
Bance
Car
Châ.
D21E2
D1E6
D17E6
D1E5
D1E4
D1E9
D17E9
D17E7
D122E6
D107E4
D108E3
D986
D999
D982
D981
D25
D4
D1
D17
D107
D108
D109
D113
D117
D118
D120
D168
D181
D182
D195
D208
D234
D291
D317
D347
D408
D413
D45
D48S
D113A
D158
D158B
D170
D213
D185
D133
D153
D169
D20C
D39
D35
D8
D21
18
24
38
713
658

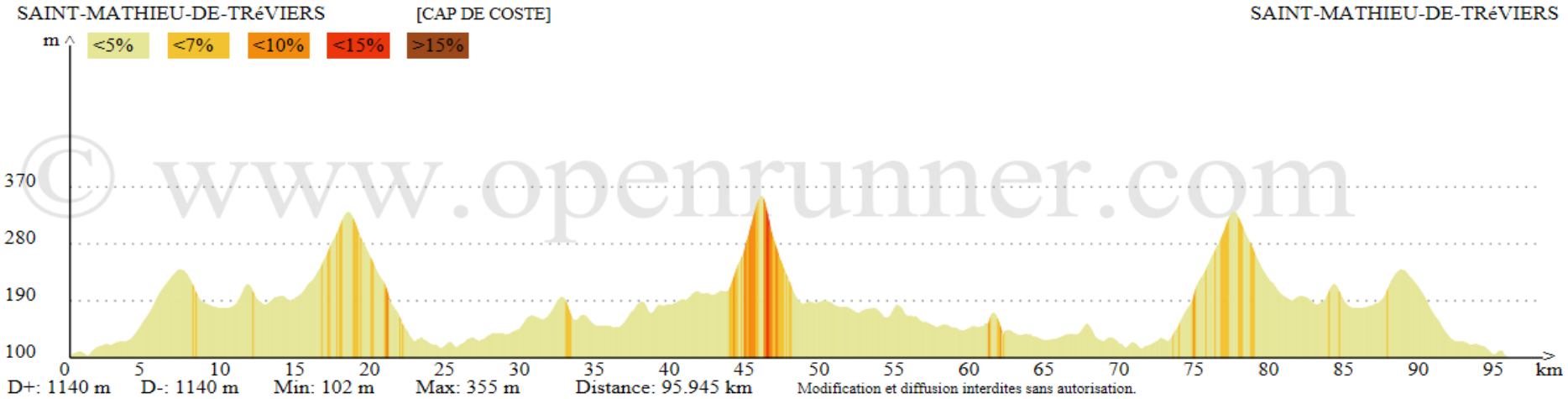

© www.openrunner.com

Altitude: 111m D+: 1140m D- : 1131m Distance depuis le départ: 95.500km
Longitude: 3.86943° Latitude: 43.77405°

DIMANCHE 22 OCTOBRE 2017 à 8h00

GROUPE 1 ET 2

OPENRUNNER IDENTIFIANT : 6 653 671

Côte de Claret	Alt	kms	T kms
ST MATHIEU DE TREVIERS	97	0	0
Croisement Assas	120	4,5	4,5
Ste Croix de Quintillargues	110	3	7,5
St Bauzille de Montmel	113	6	13,5
Galargues	145	5,5	19
Direction Sommières	145	2	20
A gauche Campagne **D120**	54	1	21
Aspères	70	3	24
Garrigues	80	3	27
Bas Mas de Martin	77	6	33
Haut de côte Mas de Martin	126	2	35
Babara	110	3,5	38,5
Vacquières	105	2,5	41
Claret	163	6	47
Bas Côte de Claret	425	3	50
Côte de Claret	313	3	53
Ferrières les Ferreries	325	5	58
Notre Dame de Londres	187	7	65
Côte Notre Dame de Londres	100	2	67
Bas du Pic St loup	179	3	70
Pic St Loup	244	1,5	71,5
ST MATHIEU DE TREVIERS	97	7,5	**79**

VELO VTT
ST MATHIEU 34

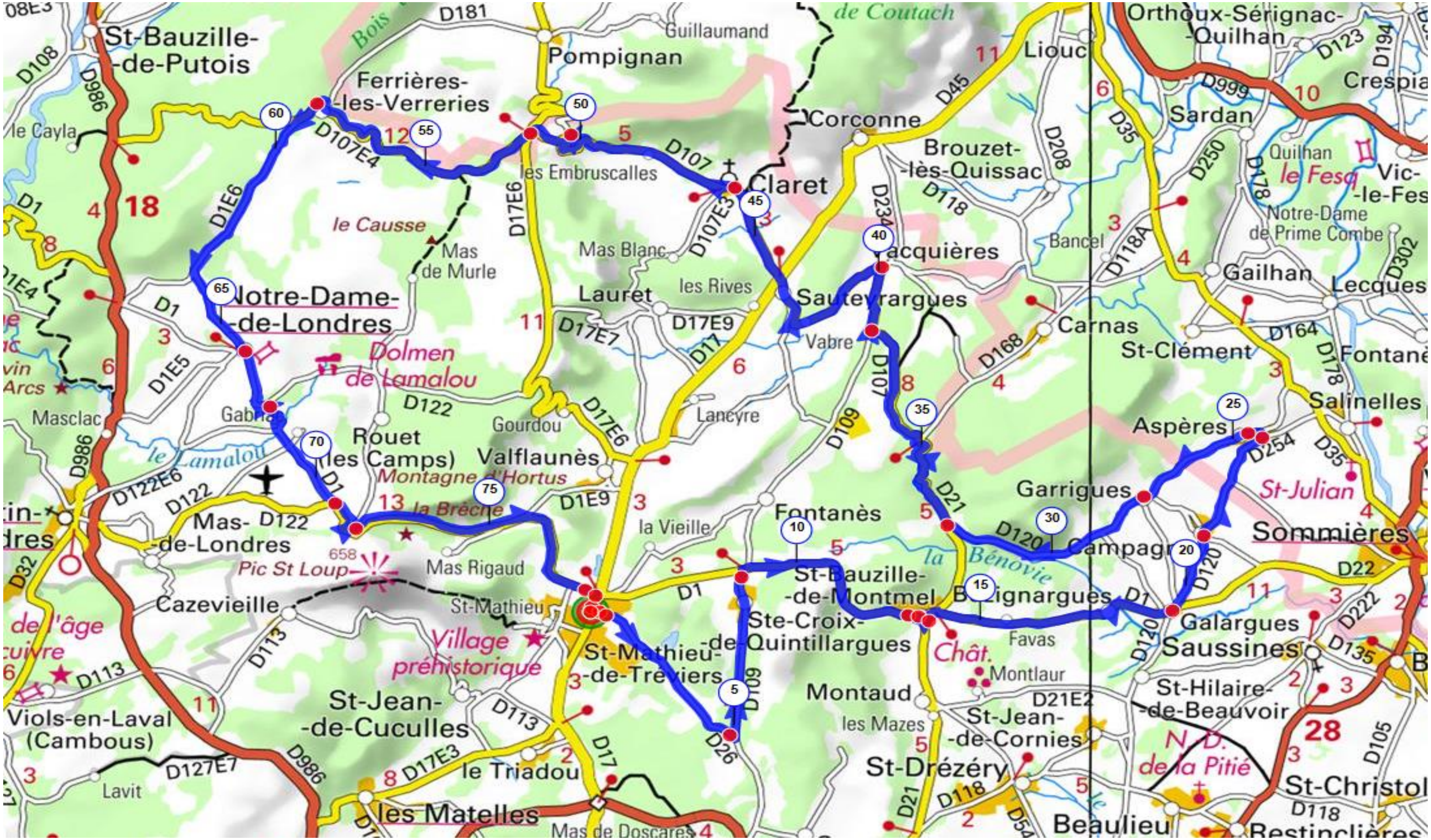
St-Bauzille-
-de-Putois
Ferrières-
-les-Verreries
Pompignan
Guillaumand
de Coutach
Liouc
Orthoux-Sérignac-
-Quilhan
Crespian
Sardan
Corconne
Brouzet-
-lès-Quissac
Claret
les Embruscalles
le Cayla
le Causse
Mas
de Murle
Mas Blanc
Lauret
les Rives
Vacquières
Bancel
Quilhan
le Fesq
Vic-
-le-Fesq
Notre-Dame
de Prime Combe
Gailhan
Lecques
Notre-Dame-
-de-Londres
Dolmen
de Lamalou
Sauteyrargues
Vabre
Carnas
St-Clément
Fontanès
Salinelles
Masclac
Gabriac
Rouet
(les Camps)
Gourdou
Valflaunès
Lancyre
Aspères
le Lamalou
Montagne d'Hortus
Garrigues
St-Julian
Mas-
-de-Londres
la Brèche
la Vieille
Fontanès
Campagne
Sommières
Pic St Loup
Mas Rigaud
St-Bauzille-
-de-Montmel
la Bénovie
Buzignargues
Galargues
Cazevieille
St-Mathieu
Ste-Croix-
-de-Quintillargues
Favas
Saussines
Village
préhistorique
St-Mathieu-
-de-Tréviers
Châts.
Montlaur
St-Jean-
-de-Cuculles
Montaud
St-Hilaire-
-de-Beauvoir
Viols-en-Laval
(Cambous)
les Mazes
St-Jean-
-de-Cornies
N. D.
de la Pitié
Lavit
le Triadou
St-Drézéry
St-Christol
les Matelles
Mas de Doscares
Beaulieu
Restinclières
5
10
15
20
25
30
35
40
45
50
55
60
65
70
75

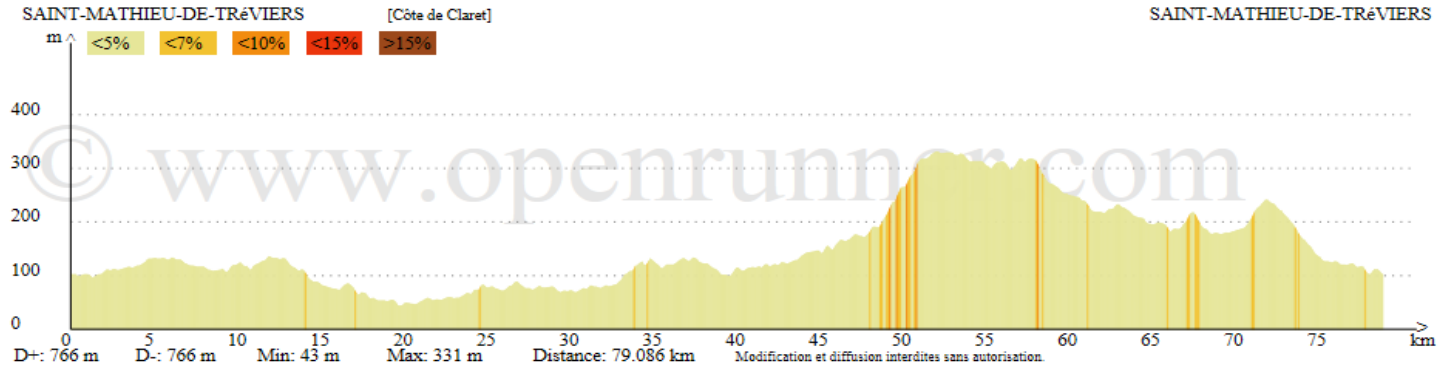

© www.openrunner.com

Position du curseur

Altitude: 102m D+: 766m D-: 766m Distance depuis le départ: 79.000km
Longitude: 3.86860° Latitude: 43.77107°

DIMANCHE 29 OCTOBRE 2017 à 8h00

GROUPE 1 ET 2

OPENRUNNER IDENTIFIANT : 6 651 716

Bragassargues	Alt	kms	T kms
ST MATHIEU DE TREVIERS	97	0	0
Guzargues	110	10	10
Croist de la Burne	90	3	13
St Drézéry	101	4	17
St Hilaire de Beauvoir	71	5	22
Saussines	40	4	26
Sommières (D222)	30	4	30
Salinelles	41	2	32
Lecques	40	2	34
Sardan	70	4	42
Bragassargues	102	7	49
Puechredon	127	1	50
Logrian	83	3	53
Quissac	73	5	60
Brouzet les Quissac	120	5	65
Vacquières	100	7	72
Fontanès	105	8	80
ST MATHIEU DE TREVIERS	97	4,6	**84,6**

HEURE HIVER

BRIOUDE IMMOBILIER

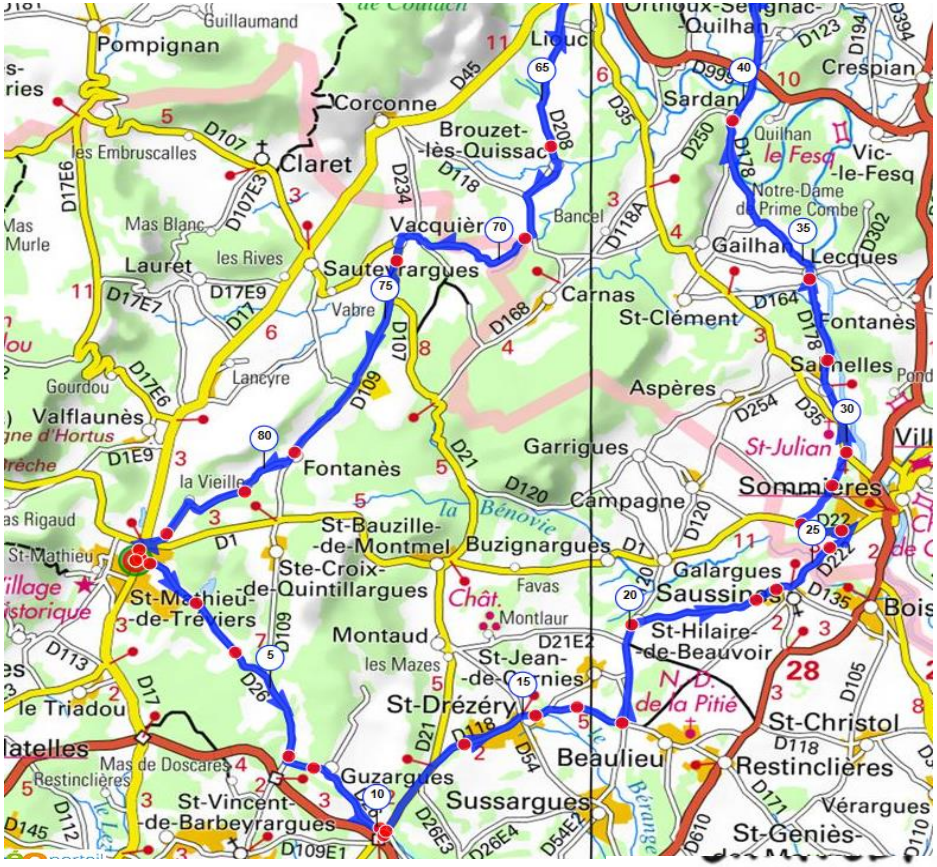
Pompignan
Corconne
Claret
Brouzet-lès-Quissac
Vacquières
Sauteyrargues
Lauret
Mas Blanc
les Rives
Vabre
Carnas
St-Clément
Gailhan
Lecques
Fontanès
Salinelles
Aspères
Garrigues
St-Julian
Sommières
Campagne
Fontanès
la Vieille
Valflaunès
Gourdou
Lancyre
St-Bauzille-de-Montmel
Buzignargues
Ste-Croix-de-Quintillargues
Galargues
Saussines
St-Hilaire-de-Beauvoir
St-Mathieu-de-Tréviers
Montaud
les Mazes
St-Jean-de-Cornies
St-Drézéry
Beaulieu
St-Christol
Restinclières
Guzargues
Sussargues
St-Vincent-de-Barbeyrargues
Mas de Doscares
le Triadou
Favas
Montlaur
Sardan
Crespian
Quilhan
le Fesq
Vic-le-Fesq
Notre-Dame de Prime Combe
Bancel
Lauc
Les Embruscalles
Mas Blanc
Murle
Labric
Guillaumand
Avens
Sauve
Conqueyrac
la Gardiole
Mandiargues
Lévesque
Fonsange les Bains
Quissac
Forêt de Coutach
Lograin-Florian
Florian
Savignargues
Puechredon
St-Théodorit
Bragassargues
Cannes-et-Clairan
Orthoux-Sérignac-Quilhan
Vielle
Bois
Villevieille
Sommières
Châteauneuf
Vérargues
St-Geniès-de-Malgoirès
Pondres
les Baraques
Fontanès
Salinelles
Aspères
Garrigues
Campagne
Fontanès
la Vieille
Valflaunès
Gourdou
Lancyre
St-Bauzille-de-Montmel
Buzignargues
Ste-Croix-de-Quintillargues
Galargues
Saussines
St-Hilaire-de-Beauvoir
St-Mathieu-de-Tréviers
Montaud
les Mazes
St-Jean-de-Cornies
St-Drézéry
Beaulieu
St-Christol
Restinclières
Guzargues
Sussargues
St-Vincent-de-Barbeyrargues
Mas de Doscares
le Triadou
Favas
Montlaur
Sardan
Crespian
Quilhan
le Fesq
Vic-le-Fesq
Notre-Dame de Prime Combe
Bancel
Lauc
Les Embruscalles
Mas Blanc
Labric
Guillaumand
Avens
Sauve
Conqueyrac
la Gardiole
Mandiargues
Lévesque
Fonsange les Bains
Quissac
Forêt de Coutach
Lograin-Florian
Florian
Savignargues
Puechredon
St-Théodorit
Bragassargues
Cannes-et-Clairan
Orthoux-Sérignac-Quilhan
Vielle
Bois
Villevieille
Sommières
Châteauneuf

EN OCTOBRE
ON RECULE LES AIGUILLES
ET EN AVRIL, ON LES AVANCE
NE ME DITES PAS MERCI, C'EST TOUT NATUREL.

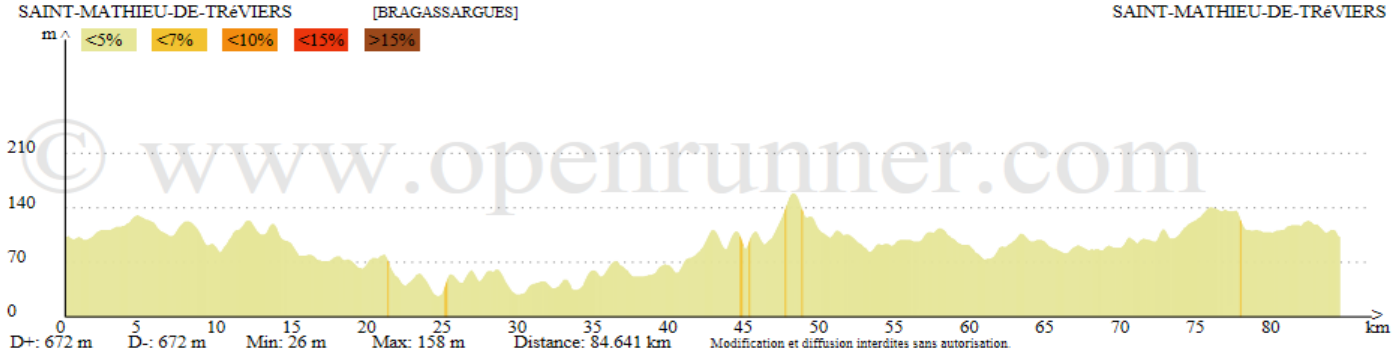

Position du curseur **Altitude: 102m D+: 672m D- : 672m Distance depuis le départ: 84.600km**
Longitude: 3.86847° Latitude: 43.77069°

Aire de Cote
PARC NATIO
DES CEVEN
Zone de Protecti