SAMEDI 6 JANVIER 2018 à 13h15

DIMANCHE 7 JANVIER 2018 à 8h30

GROUPE 1 ET 2

OPENRUNNER IDENTIFIANT : 687 8334

St Paul et Valmalle	Alt	kms	T kms
ST MATHIEU DE TREVIERS	**97**	0	**0**
LES MATELLES	**104**	8	**8**
St Gely du Fesc	**99**	6	**14**
GRABELS	**96**	6	**20**
Bel Air	**175**	4	**24**
ST PAUL ET VALMALLE	**148**	6	**30**
LA Boissière	**219**	8	**38**
Argeliers	**156**	6	**44**
Vailhauques	**103**	8	**52**
Montlobre	**93**	2	**54**
St Gely du Fesc	**99**	8	**62**
Les Matelles	**104**	4	**66**
St Jean de Cuculles (village -Croix)	**142**	5	**71**
ST MATHIEU DE TREVIERS	**97**	4	**75**

VELO VTT ST MATHIEU 34

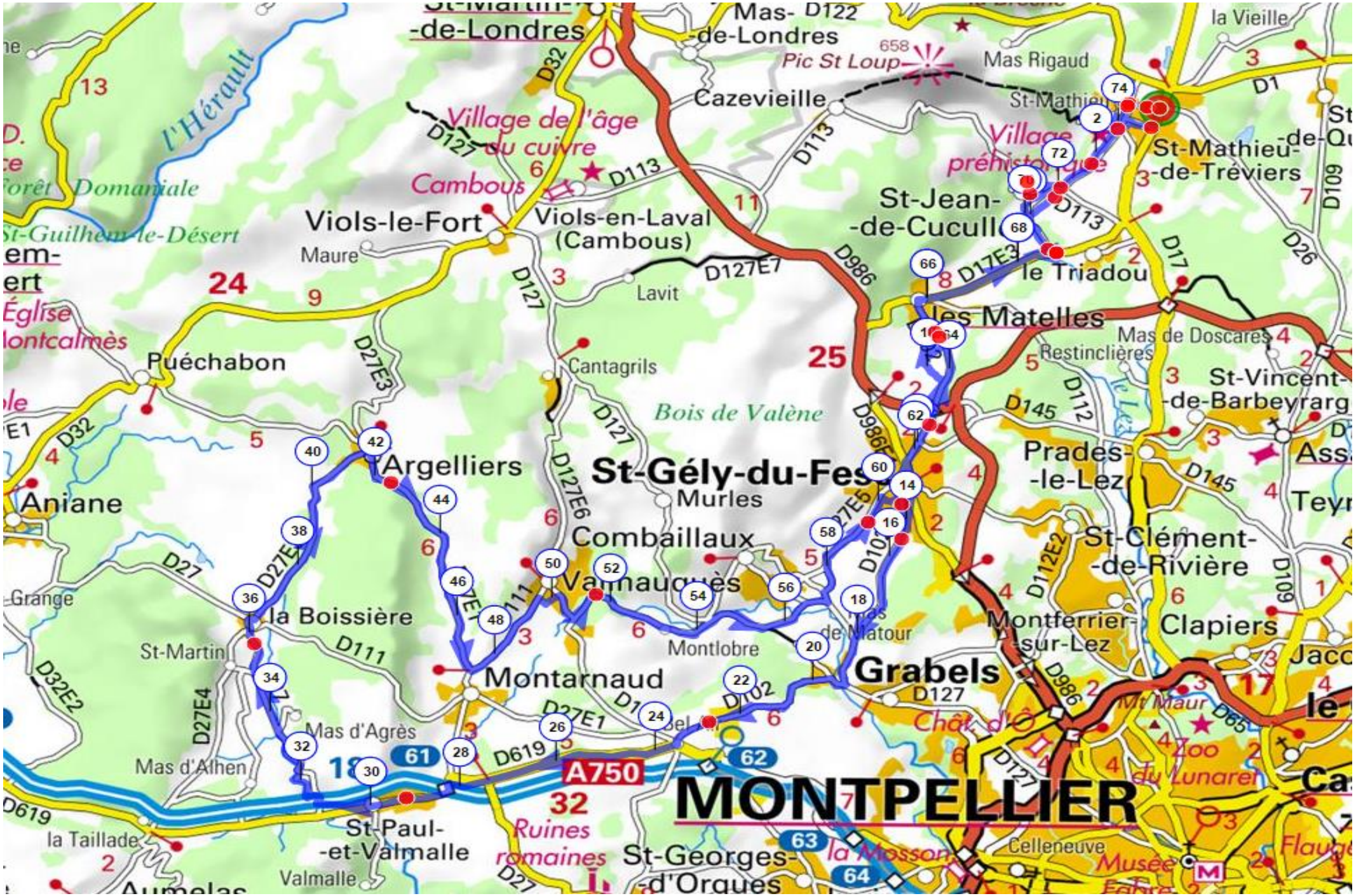

St-Martin-de-Londres
Mas-de-Londres
Pic St Loup
Mas Rigaud
la Vieille
Cazevieille
St-Mathieu
St-Mathieu-de-Tréviers
Village de l'âge du cuivre
Cambous
Village préhistorique
St-Jean-de-Cuculles
le Triadou
Viols-le-Fort
Viols-en-Laval (Cambous)
Maure
Lavit
les Matelles
Mas de Doscares
Restinclières
St-Vincent-de-Barbeyrarg
Puéchabon
Cantagrils
Bois de Valène
Prades-le-Lez
Argelliers
St-Gély-du-Fes
Murles
Aniane
Combaillaux
St-Clément-de-Rivière
Valmauguès
la Boissière
Montferrier-sur-Lez
Clapiers
St-Martin
Montlobre
Grabels
Montarnaud
Mas d'Agrès
Mas d'Alhen
A750
MONTPELLIER
St-Paul-et-Valmalle
Ruines romaines
St-Georges-d'Orques
la Mosson
Celleneuve
Musée Fabre
Zoo du Lunaret
Mt Maur
la Taillade
Valmalle
Aumelas
l'Hérault
Forêt Domaniale
St-Guilhem-le-Désert
Église Montcalmès
Grange

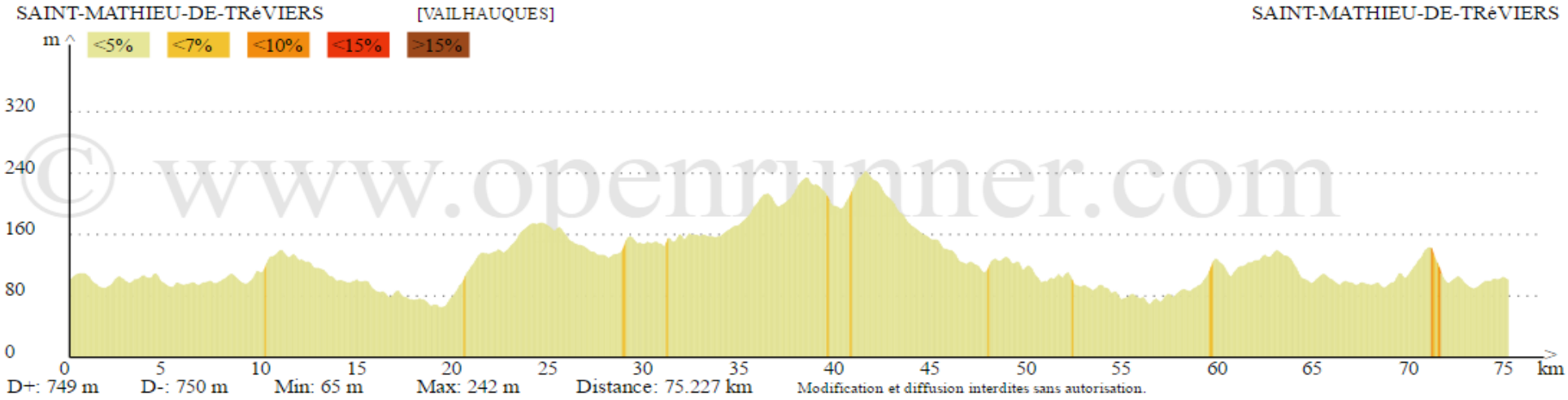

© www.openrunner.com

Position du curseur

Altitude: 104m D+: 749m D- : 747m Distance depuis le départ: 75.000km
Longitude: 3.86745° Latitude: 43.76788°

AUDITION CONSEIL

SAMEDI 13 JANVIER 2018 à 13h15

DIMANCHE 14 JANVIER 2018 à 8h30

GROUPE 1 ET 2

OPENRUNNER IDENTIFIANT : 687 9759

Saussines	Alt	kms	T kms
ST MATHIEU DE TREVIERS	97	0	0
Ste Croix de Quintillargues	110	8	8
Fontanès	105	2	10
Vacquières	105	8	18
Croisement de Carnas	110	5,5	23,5
Croix de Gaillan	126	3,5	27
Aspères	77	6	33
Campagne	80	2	35
Direction Sommières	54	2	37
Saussines	28	3	40
St Hilaire de Beauvoir	56	4	44
St Jean de Gornies	71	2	46
St Drézéry	80	3	49
Assas	85	8	57
Prades Le Lez	110	4,5	61,5
Les Sources du Lez	63	4,5	66
Les Matelles	114	2,5	68,5
ST MATHIEU DE TREVIERS	95	7,1	75,6

VELO VTT ST MATHIEU 34

Notre-Dame-
-de-Londres
Mas
de Murle
Mas Blanc
Lauret
les Rives
Sauteyrargues
Vacquières
Bancel
Gailhan
Lecques
de Prime Combe
Carnas
St-Clément
Fontanès
les Baraques
Dolmen
de Lamalou
Vabre
Salinelles
Pondres
Gabriac
Gourdou
Lancyre
Aspères
Rouet
(les Camps)
Valflaunès
Montagne d'Hortus
la Brèche
Garrigues
St-Julian
Villevieille
Mas-
e-Londres
Fontanès
la Vieille
Campagne
Sommières
Pic St Loup
Mas Rigaud
St-Bauzille-
-de-Montmel
la Bénovie
Buzignargues
Châtt.
de Galès
St-Mathieu
Ste-Croix-
-de-Quintillargues
Favas
Galargues
Saussines
Village
préhistorique
St-Mathieu-
-de-Treviers
Châtt.
Montlaur
Boisseron
St-Jean-
-de-Cuculles
Montaud
St-Hilaire-
-de-Beauvoir
les Mazes
St-Jean-
-de-Cornies
N. D.
de la Pitié
le Triadou
St-Dréséry
St-Christol
St-Sériès
les Matelles
Mas de Doscares
Restinclières
Beaulieu
Restinclières
Saturarg
Guzargues
St-Vincent-
-de-Barbeyrargues
Sussargues
Vérargues
St-Geniès-
-des-Mourgues
Prades-
-le-Lez
Assas
Fontmagne
Nabrigas
Aqueduc
-du-Fesc

SAINT-MATHIEU-DE-TRéVIERS [SAUSSINES] SAINT-MATHIEU-DE-TRéVIERS

cols - © www.centcols.org

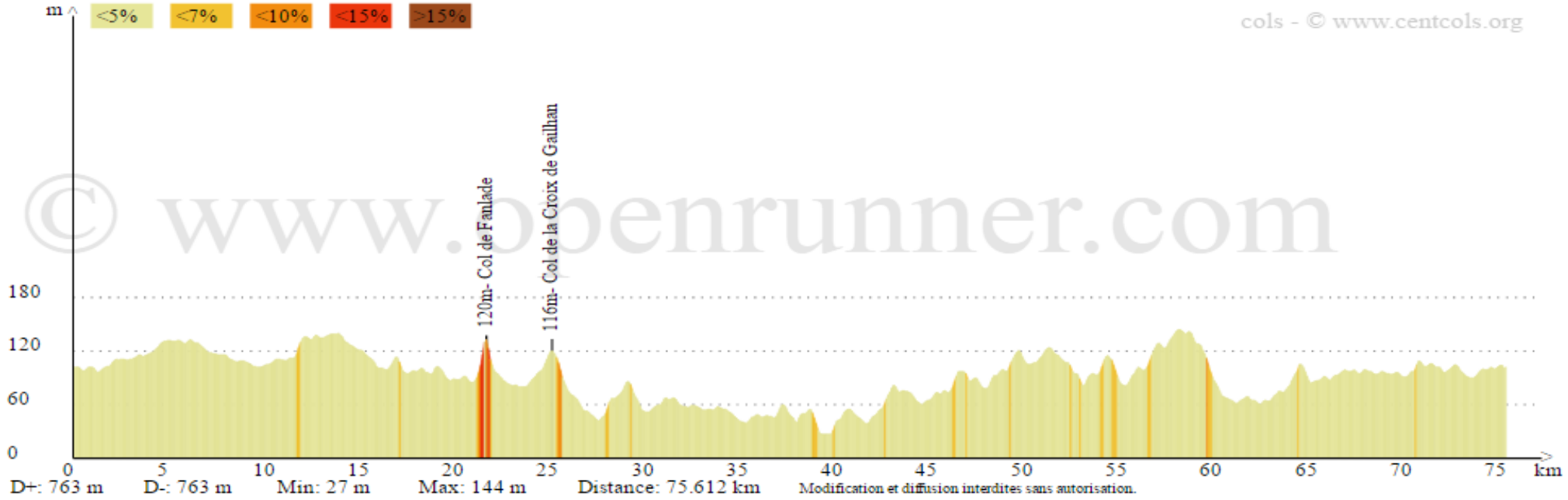

© www.openrunner.com

Position du curseur **Altitude: 102m D+: 763m D- : 763m Distance depuis le départ: 75.600km**
Longitude: 3.86823° Latitude: 43.77005°



SAMEDI 20 JANVIER 2018 à 13h15

DIMANCHE 21 JANVIER 2018 à 8h30

GROUPE 1 ET 2

OPENRUNNER IDENTIFIANT : 6 651 813

La Cadière	Alt	kms	T kms
ST MATHIEU DE TREVIERS	97	0	0
Valflaunès	105	6	6
Côte de Valflaunès	103	4,6	10,6
Le Causse	80	6,9	17,5
Pompignan	100	4,5	22
Le Dolmen	97	3,4	25,4
St Hippolyte du Fort	163	4,6	30
La Cadière	230	4,5	34,5
Ste Bauzille de Putois	134	9,5	44
Croisement d986/d107 e	188	2,7	46,7
Chemin des Verriers point haut	290	7,3	54
Croisement d107e/d1e	267	6	60
Ferrières les Verreries	284	2	56,5
Le Causse	323	3,5	60
Haut de Côte de Valflaunès	317	5	65
Valflaunès	151	5	70
ST MATHIEU DE TREVIERS	97	5,9	**75,9**

VELO VTT
ST MATHIEU 34

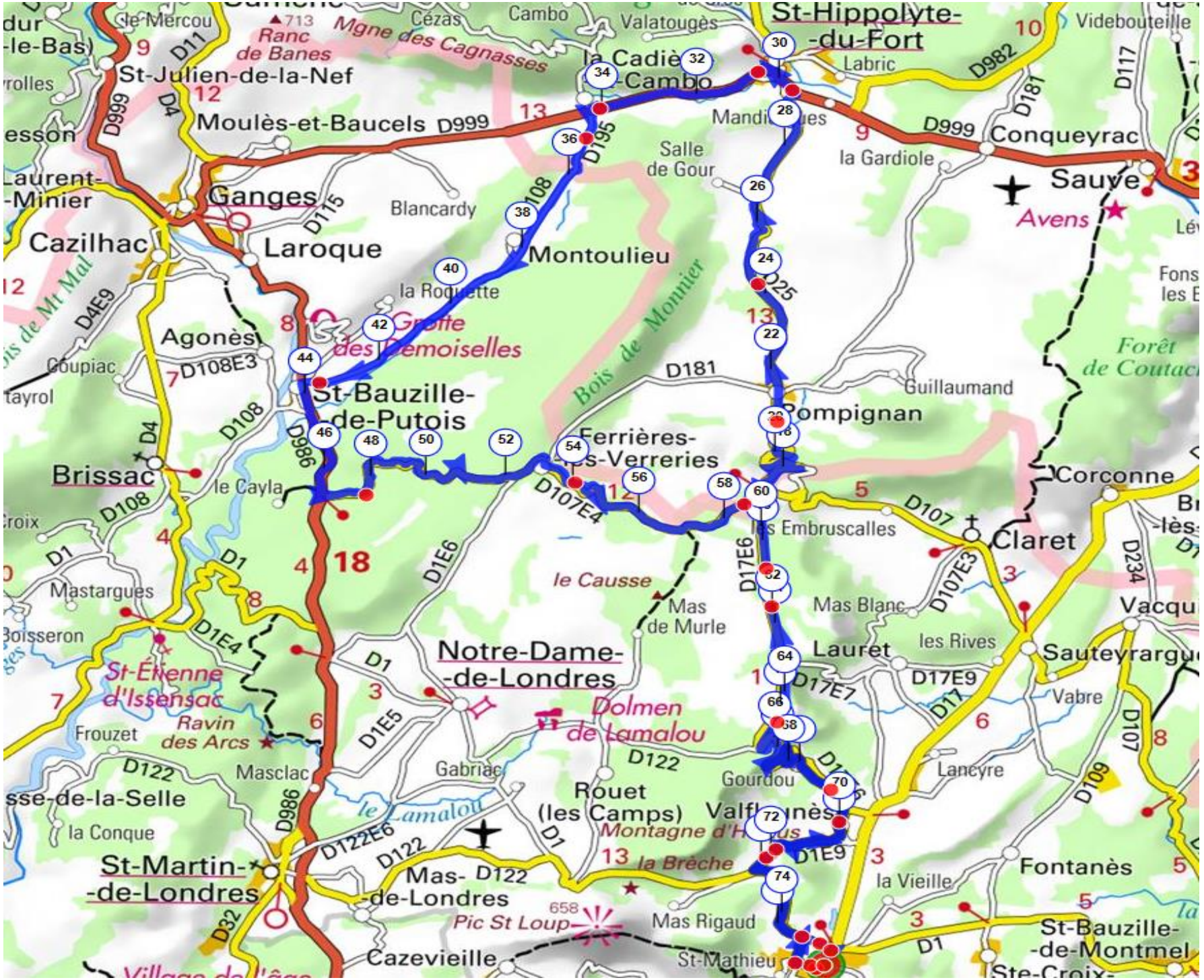
St-Julien-de-la-Nef
Moulès-et-Baucels
Ganges
Laroque
Cazilhac
Agonès
St-Bauzille-
-de-Putois
Brissac
Mastargues
St-Étienne
d'Issensac
Notre-Dame-
-de-Londres
St-Martin-
-de-Londres
Cazevieille
Montoulieu
Ferrières-
-les-Verreries
Pompignan
Guillaumand
Claret
Corconne
Lauret
Rouet
(les Camps)
Valflaunès
Fontanès
St-Bauzille-
-de-Montmel
Conqueyrac
Sauve
Avens
St-Hippolyte-
-du-Fort
la Cadière-
-Cambo
Salle
de Gour
Blancardy
la Roquette
Grotte
des Demoiselles
Bois de Monnier
Forêt
de Coutach
le Causse
Mas
de Murle
Mas Blanc
les Rives
Vacqu
Sauteyrargu
Vabre
Lancyre
Gourdou
Dolmen
de Lamalou
Ravin
des Arcs
Frouzet
Masclac
Gabriac
le Lamalou
la Conque
la Brèche
Pic St Loup
658
Mas Rigaud
St-Mathieu
Ste-Croix
les Embruscalles
le Cayla
Goupiac
Cézas
Cambo
Valatougès
Videbouteille
Labric
la Gardiole
Mandi
Lauret
Claret
Sauve
Avens
Brissac
Ganges
Laroque
Cazilhac
Montoulieu
Pompignan
Conqueyrac
Corconne
Fontanès
St-Bauzille-
-de-Montmel
Notre-Dame-
-de-Londres
St-Martin-
-de-Londres
Cazevieille
St-Hippolyte-
-du-Fort
Moulès-et-Baucels
St-Julien-de-la-Nef
Ferrières-
-les-Verreries
St-Bauzille-
-de-Putois
Mas-
-de-Londres
Rouet
(les Camps)
Valflaunès
Notre-Dame-
-de-Londres
St-Étienne
d'Issensac
la Cadière-
-Cambo
Mas
de Murle
Mas Blanc
Mas-
-de-Londres
Mas Rigaud
St-Mathieu
Ste-Croix
D999
D986
D1E6
D17E6
D17E7
D17E9
D1E9
D107E4
D1E4
D1E5
D122E6
D122
D107
D107E3
D108
D108E3
D181
D982
D117
D109
D234
D4
D4E9
D1
D11
D115
D195
D225
D32
18
Ranc
de Banes
Mgne des Cagnasses
713
Cézas
Cambo
Valatougès
Videbouteille
Labric
la Gardiole
Mandi
Salle
de Gour
Blancardy
la Roquette
Grotte
des Demoiselles
Bois de Monnier
Forêt
de Coutach
le Causse
Mas
de Murle
Mas Blanc
les Rives
Vacqu
Sauteyrargu
Vabre
Lancyre
Gourdou
Dolmen
de Lamalou
Ravin
des Arcs
Frouzet
Masclac
Gabriac
le Lamalou
la Conque
la Brèche
Pic St Loup
658
Mas Rigaud
St-Mathieu
Ste-Croix
les Embruscalles
le Cayla
Goupiac
Guillaumand
la Vieille
Boisseron
Croix
Mt Mal
Bois de Monnier
Forêt
de Coutach
Lé
Fons
les E
Br
-lès-
Vacqu
Sauteyrargu
Ste-Croix
Village de l'âge
Montagne d'H
Mandi
Lauret
Claret
Sauve
Avens
Brissac
Ganges
Laroque
Cazilhac
Montoulieu
Pompignan
Conqueyrac
Corconne
Fontanès
St-Bauzille-
-de-Montmel
Notre-Dame-
-de-Londres
St-Martin-
-de-Londres
Cazevieille
St-Hippolyte-
-du-Fort
Moulès-et-Baucels
St-Julien-de-la-Nef
Ferrières-
-les-Verreries
St-Bauzille-
-de-Putois
Mas-
-de-Londres
Rouet
(les Camps)
Valflaunès
Notre-Dame-
-de-Londres
St-Étienne
d'Issensac
la Cadière-
-Cambo
Mas
de Murle
Mas Blanc
Mas-
-de-Londres
Mas Rigaud
St-Mathieu
Ste-Croix
D999
D986
D1E6
D17E6
D17E7
D17E9
D1E9
D107E4
D1E4
D1E5
D122E6
D122
D107
D107E3
D108
D108E3
D181
D982
D117
D109
D234
D4
D4E9
D1
D11
D115
D195
D225
D32
18

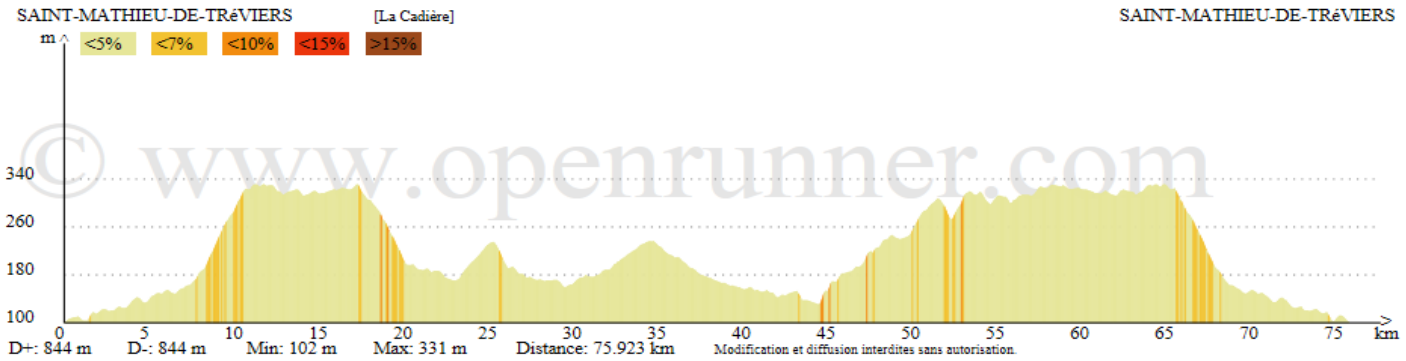

Position du curseur **Altitude: 102m D+: 844m D- : 844m Distance depuis le départ: 75.900km**
Longitude: 3.86842° Latitude: 43.77055°

BRIOUDE IMMOBILIER

TP SONERM

SAMEDI 27 JANVIER 2018 à 13h15

DIMANCHE 28 JANVIER 2018 à 8h30

GROUPE 1 ET 2

OPENRUNNER IDENTIFIANT : 568 8250

Côte d'Aumelas	Alt	kms	T kms
ST MATHIEU DE TREVIERS	97	0	0
Les Matelles	95	8	8
St Gély du Fesc	123	5	13
Grabels	80	5,5	18,5
Bel Air	151	4	22,5
Murviels les Montpellier	100	5	27,5
Cournonterral	87	7	34,5
D114 Cote d'Aumelas	210	10	44,5
La Taillade	225	10	54,5
La Boissière	230	6	60,5
Argelliers	235	6	66,5
Les Matellettes	290	6	72,5
Viols le Fort	256	3	75,5
St Martin de Londres	193	6	81,5
ST MATHIEU DE TREVIERS	97	10,5	92

VELO VTT ST MATHIEU 34

5
10
15
20
25
30
35
40
45
50
55
60
65
70
75
80
85
90
MONTPELLIER
St-Mathieu-de-Tréviers
St-Jean-de-Cuculles
Matelles
Prades-le-Lez
St-Clément-de-Rivière
Clapiers
Grabels
Juvignac
St-Jean-de-Vedas
Lavérune
Pignan
Saussan
Fabrègues
Cournonterral
Cournonsec
St-Georges-d'Orques
Murviel-lès-Montpellier
St-Paul-et-Valmalle
Aumelas
Montarnaud
Combaillaux
Vailhauquès
St-Gély-du-Fesc
Murles
Argelliers
Boissière
Aniane
Puéchabon
Viols-le-Fort
Viols-en-Laval (Cambous)
Cazevieille
Causse-de-la-Selle
Pégairolles-de-Buèges
St-Martin-de-Londres
Mas-de-Londres
Pic St Loup
Bois de Valène
Ruines romaines

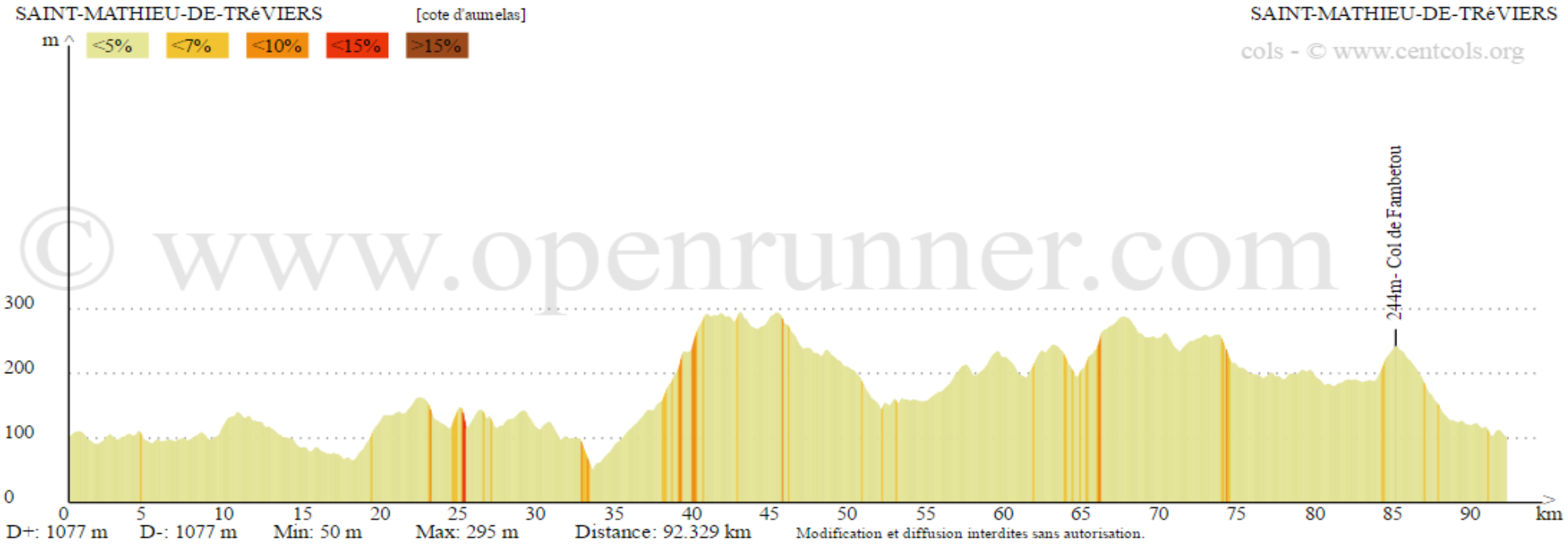

Position du curseur **Altitude: 102m D+: 1077m D- : 1077m Distance depuis le départ: 92.300km**
Longitude: 3.86832° Latitude: 43.77030°