DIMANCHE 6 Mai 2018à 8h00			
GROUPE 1 ET 2			
OPENRUNNER IDENTIFIANT : 735 9630			
Pont St Etienne d'Issensac	**Alt**	**kms**	**T kms**
ST MATHIEU DE TREVIERS	**97**	0	0
Le Pic St Loup	**244**	8,5	8,5
St Martin de Londres	**188**	6,5	15
Montagne de la Suque	**320**	2,5	17,5
Barrage sur l'Hérault	**105**	7	24,5
Le Causse de la Selle	**244**	3	27,5
Pont de St Etienne d'Issensac	**141**	6	33,5
Côte de St Etienne d' Issensac	**327**	6	39,5
Notre Dame de Londres	**187**	5	44,5
Ferrières les Verreries	**284**	7	51,5
Le Causse	**313**	6	57,5
Claret	**163**	6	63,5
Vacquières	**103**	6	69,5
Carnas	**95**	5	74,5
Le Mas de Martin	**126**	4	78,5
St Bauzille de Montmel	**107**	5	83,5
Montaud	**107**	2	85,5
Carrefour de la Burne	**57**	5	90,5
Guzargues	**80**	3	93,5
ST MATHIEU DE TREVIERS	**97**	8	**101,5**

VELO VTT
ST MATHIEU 34

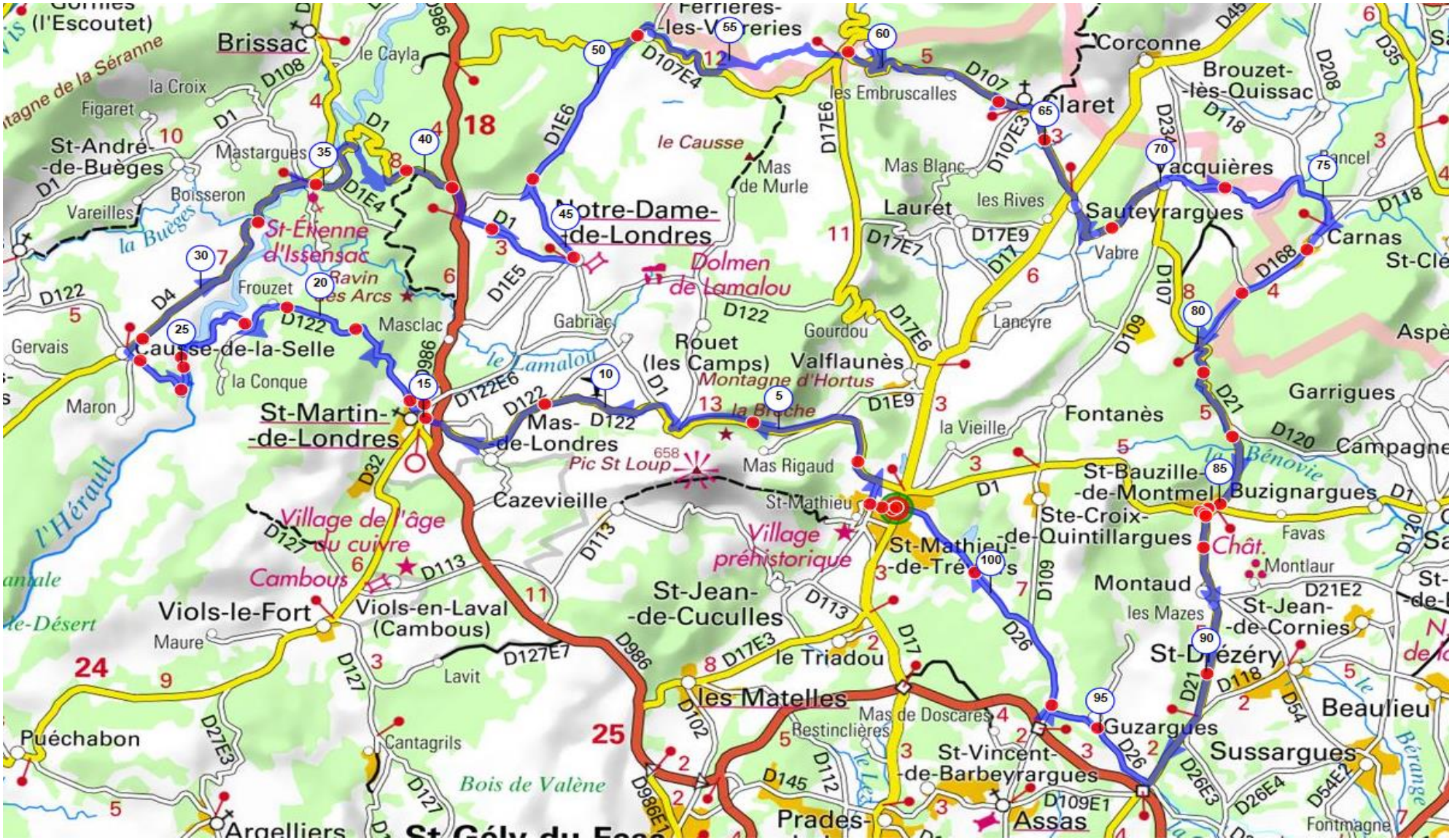

Brissac
le Cayla
la Croix
Figaret
St-André-de-Buèges
Mastargues
Boisseron
Vareilles
la Buèges
St-Étienne d'Issensac
Ravin des Arcs
Frouzet
Masclac
Gervais
Causse-de-la-Selle
la Conque
Maron
St-Martin-de-Londres
Notre-Dame-de-Londres
Ferrières-les-Vareries
les Embruscalles
le Causse
Mas de Murle
Dolmen de Lamalou
Gabriac
le Lamalou
Rouet (les Camps)
Montagne d'Hortus
la Broche
Mas-de-Londres
Pic St Loup
Mas Rigaud
Cazevieille
St-Mathieu
Village de l'âge du cuivre
Cambous
Village préhistorique
Viols-le-Fort
Viols-en-Laval (Cambous)
Maure
Lavit
St-Jean-de-Cuculles
le Triadou
les Matelles
Puéchabon
Cantagrils
Bois de Valène
Argelliers
St-Gély du Fesc
Prades-
Mas de Doscares
Restinclières
St-Vincent-de-Barbeyrargues
Assas
Guzargues
Sussargues
Beaulieu
St-Drézéry
St-Jean-de-Cornies
Montaud
les Mazes
Montlaur
Favas
Chât.
Buzignargues
St-Bauzille-de-Montmel
Ste-Croix-de-Quintillargues
St-Mathieu-de-Tréviers
Fontanès
la Vieille
Lancyre
Gourdou
Valflaunès
Lauret
les Rives
Mas Blanc
Vabre
Sauteyrargues
Vacquières
Carnas
Corconne
Brouzet-lès-Quissac
Garrigues
Campagne
Aspè
Fontmagne
l'Hérault
la Bénovie
le Bérange
18
24
25

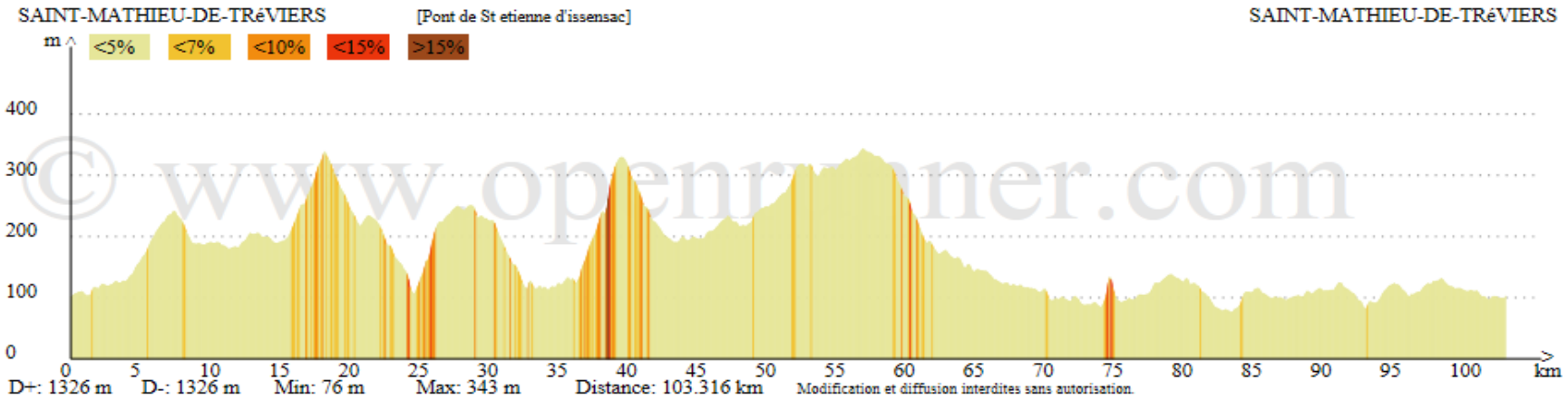

© www.openrunner.com

Altitude: 102m D+: 1326m D- : 1326m Distance depuis le départ: 103.300km
Longitude: 3.86824° Latitude: 43.77008°

CEMAGA
José Fernandez
06 32 15 65 68
contact@cemaga.fr
ECONOMIE DE LA CONSTRUCTION/ OPC-MOE-EXE
3 RUE DES WISIGOTHS 34270 ST MATHIEU DE TRÉVIERS

DIMANCHE 13 Mai 2018 à 8h00			
GROUPE 1 ET 2			
OPENRUNNER IDENTIFIANT : 736 4066			
Le Col du Perras	**Alt**	**kms**	**T kms**
ST MATHIEU DE TREVIERS	97	0	0
Pic St Loup	244	8	8
Notre Dame de Londres	182	6	14
Col de la Cardonille	312	5	19
Ganges	151	11	30
St Laurent le Minier	200	5	35
Col du Perras	598	12	47
Point bas	580		47
Roquedur le Haut	632	2	49
Roquedur le Bas	340	4	53
St Julien de la Nef	166	3	56
Ganges	151	6	62
Cazilhac	165	2	64
Agones	141	4	68
St Bauzille de Putois	129	3	71
Chemin des Verriers	306	2	73
Croist Ferrières	267	6	79
Notre Dame de Londres	182	7	86
Pic St Loup	244	6	92
ST MATHIEU DE TREVIERS	**97**	**8**	**100**

VELO VTT
ST MATHIEU 34

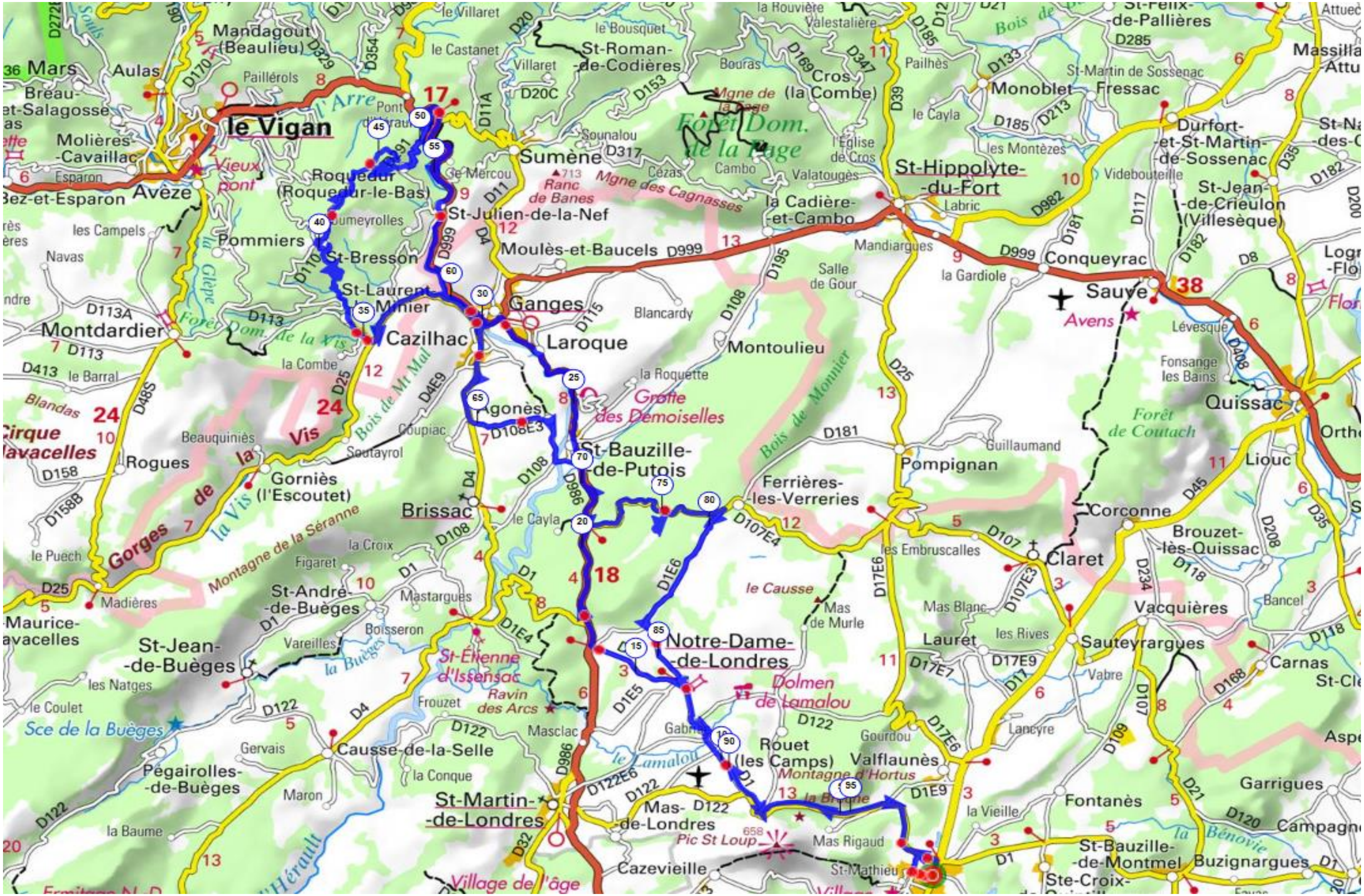

Mandagout (Beaulieu)
Mars
Aulas
Bréau-et-Salagosse
le Vigan
Molières-Cavaillac
Esparon
Bez-et-Esparon
Avèze
Vieux pont
Pont d'Hérault
Roquedur (Roquedur-le-Bas)
Pommiers
St-Bresson
St-Laurent-le-Minier
Cazilhac
Montdardier
le Villaret
le Castanet
le Bousquet
St-Roman-de-Codières
Villaret
Sumène
Sounalou
le Mercou
St-Julien-de-la-Nef
Moulès-et-Baucels
Ganges
Laroque
Blancardy
Montoulieu
la Roquette
Grotte des Demoiselles
Agonès
St-Bauzille-de-Putois
Brissac
le Cayla
Ferrières-les-Verreries
Notre-Dame-de-Londres
Dolmen de Lamalou
Rouet (les Camps)
Valflaunès
Montagne d'Hortus
Mas-de-Londres
Pic St Loup
Mas Rigaud
St-Mathieu
Cazevieille
St-Martin-de-Londres
Causse-de-la-Selle
Pégairolles-de-Buèges
St-Jean-de-Buèges
St-André-de-Buèges
Mastargues
St-Étienne d'Issensac
Ravin des Arcs
Frouzet
Masclac
Gorniès (l'Escoutet)
Rogues
Cirque de Navacelles
Gorges de la Vis
Montagne de la Séranne
Forêt Dom. de la Vis
Bois de Mt Mal
Forêt Dom. de la Fage
Mgne des Cagnasses
Ranc de Banes
St-Hippolyte-du-Fort
la Cadière-et-Cambo
Monoblet
Fressac
Durfort-et-St-Martin-de-Sossenac
St-Jean-de-Crieulon (Villesèque)
Conqueyrac
Sauve
Quissac
Pompignan
Corconne
Claret
Brouzet-lès-Quissac
Vacquières
Sauteyrargues
Lauret
Carnas
Fontanès
St-Bauzille-de-Montmel
Buzignargues
Garrigues
le Causse
Mas de Murle
Village de l'âge

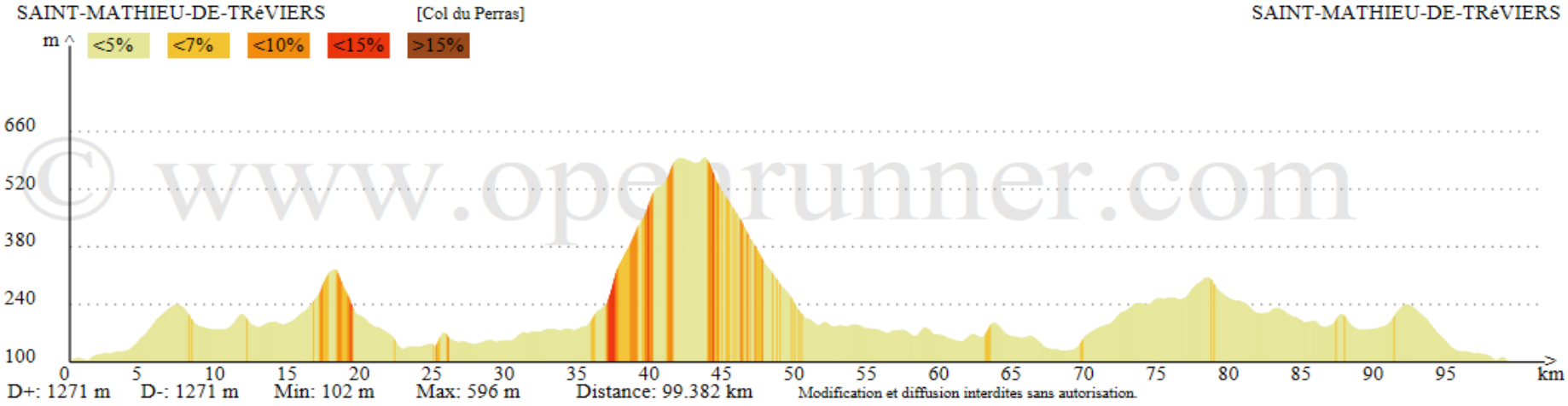

© www.openrunner.com

Altitude: 102m D+: 1271m D- : 1271m Distance depuis le départ: 99.300km
Longitude: 3.86854° Latitude: 43.77089°

TP SONERM

DIMANCHE 20 Mai 2018 à 8h00			
GROUPE 1 ET 2			
OPENRUNNER IDENTIFIANT : 736 4117			
St Théodorit	**Alt**	**kms**	**T kms**
ST MATHIEU DE TREVIERS	97	0	0
Le Pic St Loup	244	8	8
Notre Dame de Londres	187	6	14
Ferrières les Verreries	325	8,5	22,5
Pompignan	184	5	27,5
Conqueyrac	126	8,5	36
Durfort	166	6	42
Les Gardies	140	6	48
Canaules	135	3	51
St Théodorit	150	7	58
Cannes	65	6	64
Sérignac	83	3,5	67,5
Sardan	56	3,5	71
Carnas	95	5	76
Babara	114	3,5	83,5
Fontanes	105	4,5	88
ST MATHIEU DE TREVIERS	**97**	**5**	**93**

VELO VTT
ST MATHIEU 34

Krys™

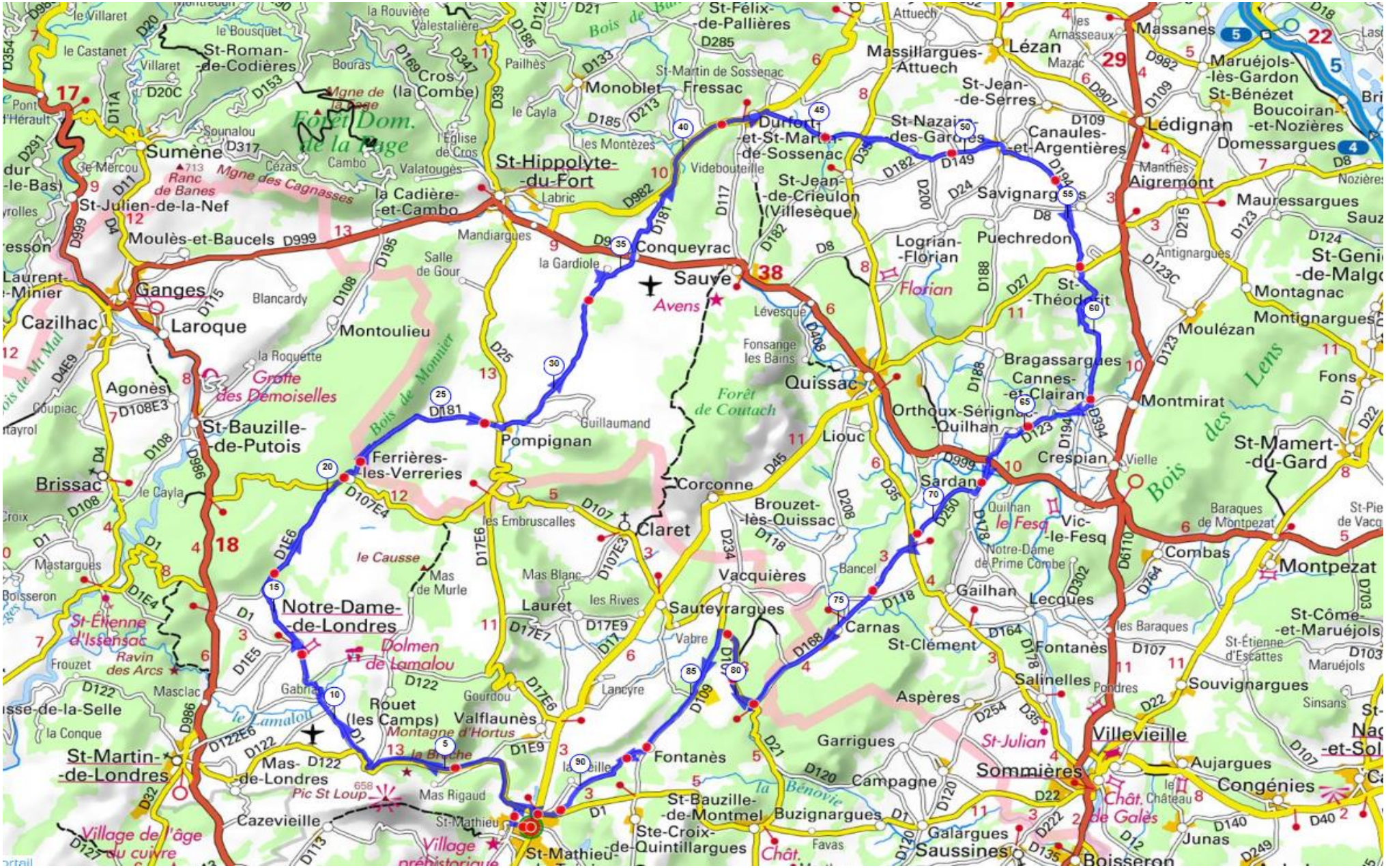
St-Félix-
-de-Pallières
Massillargues-
-Attuech
Lézan
Massanes
Maruéjols-
-lès-Gardon
St-Bénézet
Boucoiran-
-et-Nozières
Domessargues
Lédignan
St-Jean-
-de-Serres
St-Nazaire-
-des-Gardies
Canaules-
-et-Argentières
Durfort-
-et-St-Martin-
-de-Sossenac
Monoblet
Fressac
St-Martin de Sossenac
Videbouteille
St-Jean-
-de-Crieulon
(Villesèque)
Savignargues
Aigremont
Manthes
Mauressargues
Antignargues
Logrian-
-Florian
Puechredon
Florian
St-
-Théodorit
Montagnac
Montignargues
Moulézan
St-Geni
-de-Malgo
Bragassargues
Cannes-
-et-Clairan
Montmirat
Orthoux-Sérignac-
-Quilhan
Crespian
Vielle
St-Mamert-
-du-Gard
Quissac
Fonsange
les Bains
Lévesque
Sauve
Avens
Conqueyrac
la Gardiole
Mandiargues
Salle
de Gour
Labric
St-Hippolyte-
-du-Fort
la Cadière-
-et-Cambo
Cambo
Valatougès
Sumène
Ranc
de Banes
Mgne des Cagnasses
Cézas
Sounalou
Forêt Dom.
de la Mage
Cros
(la Combe)
Bouras
le Bousquet
le Villaret
St-Roman-
-de-Codières
le Castanet
Villaret
St-Julien-de-la-Nef
le Mercou
Moulès-et-Baucels
Ganges
Blancardy
Laroque
Cazilhac
Montoulieu
la Roquette
Grotte
des Demoiselles
Agonès
St-Bauzille-
-de-Putois
Brissac
le Cayla
Ferrières-
-les-Verreries
Pompignan
Guillaumand
Bois de Monnier
Forêt
de Coutach
Corconne
Claret
Liouc
Sardan
Brouzet-
-lès-Quissac
les Embruscalles
le Causse
Mas
de Murle
Mas Blanc
Lauret
les Rives
Vacquières
Sauteyrargues
Vabre
Notre-Dame-
-de-Londres
Dolmen
de Lamalou
Ravin
des Arcs
St-Étienne
d'Issensac
Frouzet
Masclac
Gabriac
le Lamalou
Rouet
(les Camps)
Valflaunès
Montagne d'Hortus
la Bruche
Gourdou
Lancyre
St-Martin-
-de-Londres
Mas-
-de-Londres
Pic St Loup
Mas Rigaud
St-Mathieu
Cazevieille
Village de l'âge
du cuivre
Village
préhistorique
St-Mathieu-
Ste-Croix-
-de-Quintillargues
St-Bauzille-
-de-Montmel
Buzignargues
Fontanès
Garrigues
Campagne
la Bénovie
Aspères
Carnas
St-Clément
Gailhan
Lecques
Vic-
-le-Fesq
le Fesq
Quilhan
Notre-Dame
de Prime Combe
Bancel
Combas
Montpezat
Baraques
de Montpezat
St-Côme-
-et-Maruéjols
Maruéjols
St-Étienne
d'Escattes
les Baraques
Fontanès
Salinelles
Pondres
Souvignargues
Sinsans
Villevieille
St-Julian
Sommières
Aujargues
Congénies
Châteauneuf
de Galles
Galargues
Saussines
Junas
Boisseron
Nag
-et-Sol
Ca
Bois des Lens
Bois
Sauz
St-Pie
de Vacq
St-Mathieu-

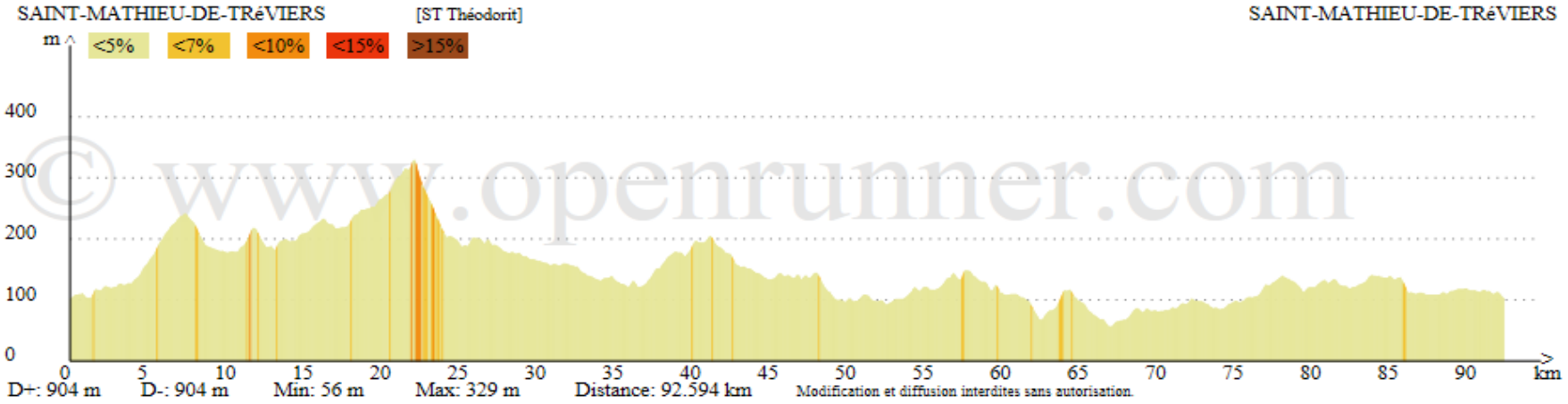

© www.openrunner.com

Altitude: 104m D+: 904m D- : 902m Distance depuis le départ: 92.400km
Longitude: 3.86888° Latitude: 43.77185°

AUDITION CONSEIL

DIMANCHE 27 Mai 2018 à 8h00			
GROUPE 1 ET 2			
OPENRUNNER IDENTIFIANT : 736 4170			
Les Lavagnes Nord	**Alt**	**kms**	**T kms**
ST MATHIEU DE TREVIERS	**97**	**8**	0
Le Pic St Loup	244	6	6
Notre Dame de Londres	187	3	9
Crois. D 986	280	2	11
Ht côte de St Etienne d'Issensac	327	6	17
Pont St Etienne D'Issensac	141	8	25
Le Causse de la Celle	244	6	31
Haut Côte de St Jean de Buèges	319	3	34
St Jean de Buèges	55	3	37
Péguerolles de Buèges	206	7	44
Point haut	559	2	46
LES LAVAGNES	505	8	54
Croisement Arboras	210	3	57
Montpeyroux	154	3	60
St Jean De Fos	114	1	61
Le Pont du Diable	67	3	64
Puéchabon	172	6	70
Viols le Fort	249	8	78
St Martin de Londres	188	7	85
Le Pic St Loup	244	8	93
ST MATHIEU DE TREVIERS	**97**	**7**	**100**

VELO VTT ST MATHIEU 34

BRIOUDE IMMOBILIER

Gorges de la Vis
Montagne de la Séranne
Brissac
le Cayla
Ferrières-les-Verreries
les Embruscalles
Clare
le Puech
Madières
la Croix
Figaret
St-André-de-Buèges
Mastargues
Boisseron
Vareilles
St-Maurice-Navacelles
les Besses
St-Jean-de-Buèges
la Buèges
St-Étienne d'Issensac
Ravin des Arcs
Frouzet
Masclac
Notre-Dame-de-Londres
le Causse
Mas de Murle
Mas Blanc
Lauret
les Rives
Dolmen de Lamalou
Gourdou
Lancyre
les Natges
le Coulet
Sce de la Buèges
Gervais
Causse-de-la-Selle
la Conque
Pégairolles-de-Buèges
Ferrussac
Maron
la Vacquerie-et-St-Martin-de-Castries
la Baume
St-Martin-de-Londres
Rouet (les Camps)
Valflaunès
la Trivalle
l'Hérault
Ermitage N.-D. de Belle Grâce
Forêt Domaniale de St-Guilhem-le-Désert
Village de l'âge du cuivre
Cambous
Pic St Loup
Mas Rigaud
Cazevieille
St-Mathieu
Village préhistorique
St-Mathieu-de-Tréviers
St-Baudille
Cirque de l'Infernet
St-Guilhem-le-Désert
Abb. de Gellonne
Église de Montcalmès
Viols-le-Fort
Viols-en-Laval (Cambous)
Maure
Lavit
St-Jean-de-Cuculles
le Triadou
les Matelles
Mas de Doscares
Restinclières
Arboras
le Rocher des Vierges
Grte de Clamouse
Pont du Diable
Puéchabon
Cantagrils
Bois de Valène
St-Vincent-de-Barbeyrargues
Assas
Saturnin-de-Lucian
la Meillade
St-Jean-de-Fos
Montpeyroux
Aniane
Argelliers
St-Gély-du-Fesc
Murles
Prades-le-Lez
Teyran
St-Guiraud
Jonquières
Lagamas
St-Félix-de-Lodez
la Grange
Combaillaux
Vailhauquès
St-Clément-de-Rivière
la Boissière

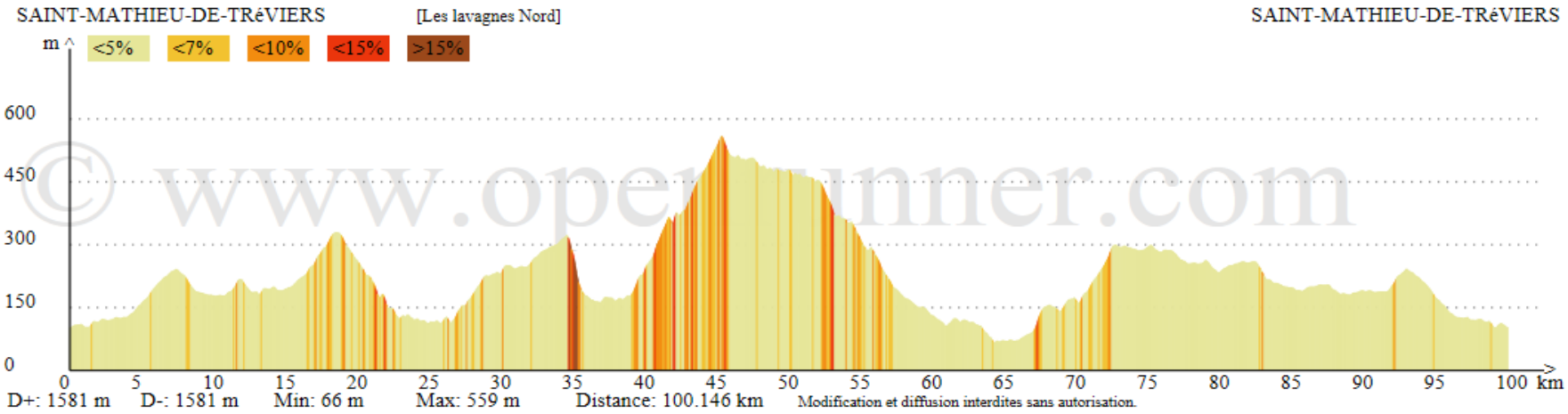

© www.openrunner.com

Altitude: 102m D+: 1581m D- : 1581m Distance depuis le départ: 100.100km
Longitude: 3.86842° Latitude: 43.77056°

Pour le mois de juin prévoir

- **Le club organise sa journée VTT les 9 et 10**
- **Nocturne le samedi de 20 h à 0 heures**
- **Le Dimanche de 7 h à 15 heures**

- **Nous avons besoin de tous pour cette manifestation qui a réunie 450 participants en 2017**
- **Contactez-nous rapidement afin que nous puissions réussir cette journée**

Le CCS34 Beaulieu organise les Randonnées des 3 Vallées le Dimanche 3 juin 2018.

8ème randonnée du PRO TOUR HERAULT
3 parcours 70, 100 et 150 km

Les inscriptions toujours auprès de Christophe

CARROSSERIE
V.TEYSSIER
04 67 71 13 86