DIMANCHE 3 JUIN 2018 à 7h30			
GROUPE 1 ET 2			
OPENRUNNER IDENTIFIANT : 748 2713			
MONTARDIER	**Alt**	**kms**	**T kms**
ST MATHIEU DE TREVIERS	**97**	0	0
Le Pic St Loup	244	8	8
Notre Dame de Londres	187	6	14
Col de la Cardonille	312	5	19
Ganges	137	11	30
St Laurent du Minier --> D110C	176	5	35
MONTDARDIER D113	615	10	45
Aeze D48S	254	5	50
Le vigan	222	3	53
Pont herault	191	6	59
Ganges	137	11	70
St Bauzille de Putois	129	6	81
Ferrières les Verreries	315	5	86
Valflaunes	150	16	102
ST MATHIEU DE TREVIERS (Rt Quissac)	**97**	**4**	**106**

Attention départ à partir de juin 7h30

CEMAGA
José Fernandez
06 32 15 65 68
contact@cemaga.fr
ECONOMIE DE LA CONSTRUCTION/ OPC-MOE-EXE
3 RUE DES WISIGOTHS 34270 ST MATHIEU DE TREVIERS

Pro Tour Hérault

Le CCS 34 Beaulieu organise le dimanche 3 juin 2018
La randonnée des 3 vallées
3 parcours : 78,100 et 130km
Voir sur: https://ccs34beaulieu.wixsite.com/ccs34
Inscriptions auprès de Christophe

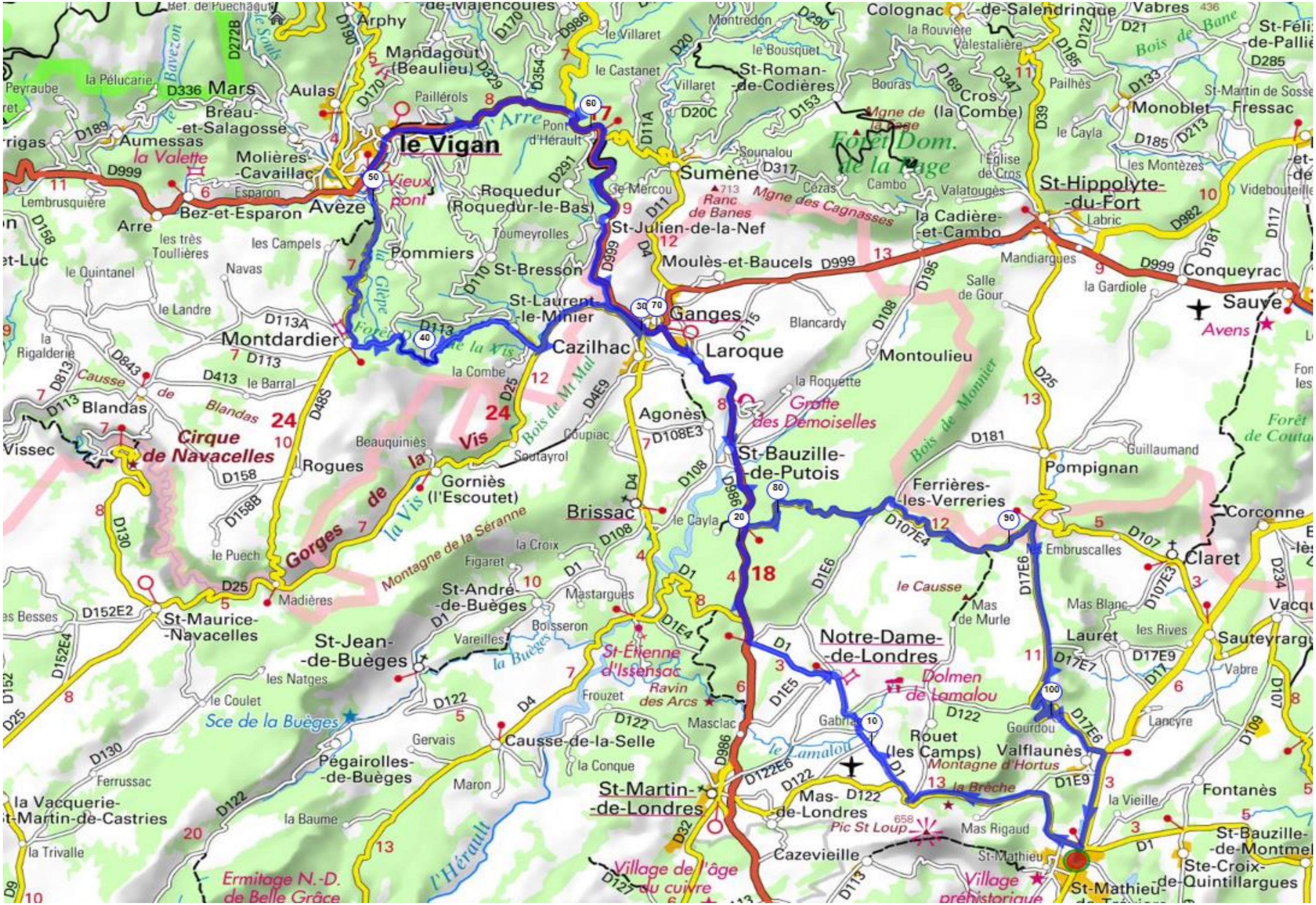

Arphy
Mandagout (Beaulieu)
Mars
Aulas
Bréau-et-Salagosse
Aumessas
la Valette
Molières-Cavaillac
le Vigan
Vieux pont
Roquedur (Roquedur-le-Bas)
Avèze
Bez-et-Esparon
Esparon
Lembrusquière
Arre
les très Toullières
les Campels
Pommiers
Toumeyrolles
St-Bresson
le Quintanel
Navas
le Landre
Montdardier
St-Laurent-le-Minier
Cazilhac
Ganges
Laroque
la Combe
le Barral
Blandas
Causse de Blandas
Cirque de Navacelles
Vissec
Rogues
Beauquiniès
Gorniès (l'Escoutet)
Soutayrol
Coupiac
Agonès
Brissac
Gorges de la Vis
Montagne de la Séranne
la Croix
Figaret
le Puech
Madières
St-Maurice-Navacelles
St-André-de-Buèges
Mastargues
Boisseron
Vareilles
St-Jean-de-Buèges
les Natges
le Coulet
Sce de la Buèges
Gervais
Causse-de-la-Selle
Frouzet
Masclac
St-Étienne d'Issensac
Ravin des Arcs
la Conque
Pégairolles-de-Buèges
Maron
Ferrussac
la Vacquerie-St-Martin-de-Castries
la Baume
la Trivalle
Ermitage N.-D. de Belle Grâce
l'Hérault
St-Martin-de-Londres
Village de l'âge du cuivre
Cazevieille
Mas-de-Londres
Pic St Loup
Mas Rigaud
St-Mathieu
Village préhistorique
St-Mathieu-de-Tréviers
Rouet (les Camps)
Montagne d'Hortus
la Brèche
Valflaunès
Gourdou
Gabriac
Dolmen de Lamalou
Notre-Dame-de-Londres
le Causse
Mas de Murle
St-Bauzille-de-Putois
le Cayla
Grotte des Demoiselles
la Roquette
Montoulieu
Blancardy
Bois de Monnier
Ferrières-les-Verreries
les Embruscalles
Pompignan
Guillaumand
Salle de Gour
Mandiargues
Moulès-et-Baucels
St-Julien-de-la-Nef
le Mercou
Sumène
Sounalou
Ranc de Banes
Mgne des Cagnasses
Cézas
Cambo
Valatougès
la Cadière-et-Cambo
St-Hippolyte-du-Fort
Labric
la Gardiole
Conqueyrac
Sauve
Avens
Forêt de Coutach
Corconne
Claret
Mas Blanc
Lauret
les Rives
Sauteyrargues
Vabre
Lancyre
Fontanès
la Vieille
St-Bauzille-de-Montmel
Ste-Croix-de-Quintillargues
le Villaret
le Castanet
Villaret
St-Roman-de-Codières
Montredon
le Bousquet
Colognac
la Rouvière
Valestalière
Bouras
Cros (la Combe)
Mgne de la Fage
Forêt Dom. de la Fage
l'Eglise de Cros
le Cayla
Pailhès
Monoblet
Fressac
les Montèzes
St-Martin de Sossenac
Vabres
Bois de Bane
St-Félix-de-Pallières
Videbouteille
Pont d'Hérault
l'Arre
Paillérols
la Pélucarie
Peyraube
Vidourle
Lamalou

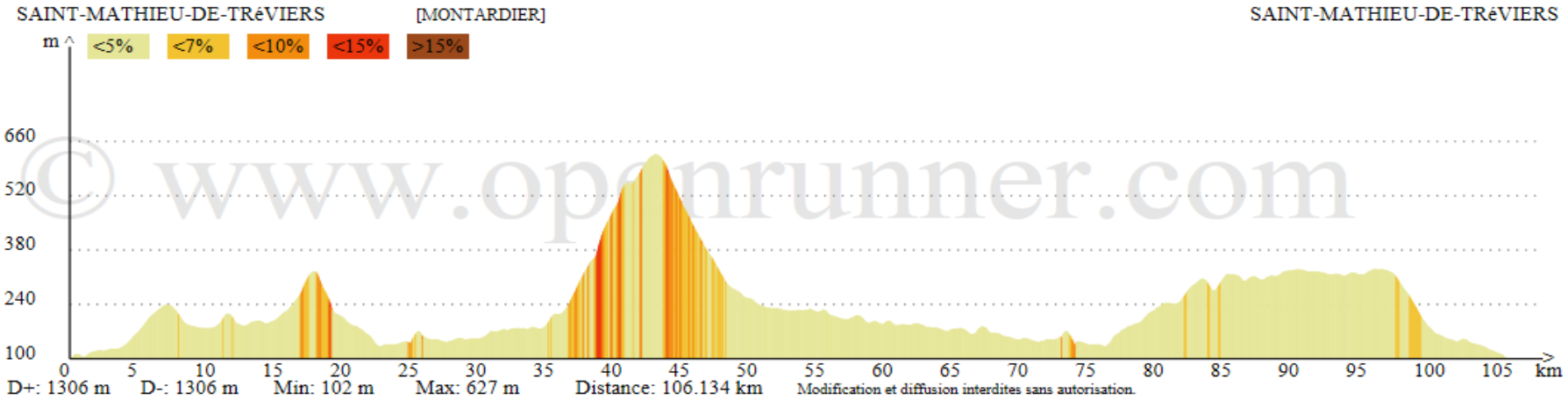

© www.openrunner.com

Altitude: 102m D+: 1306m D- : 1306m Distance depuis le départ: 106.100km
Longitude: 3.86838° Latitude: 43.77043°

AUDITION CONSEIL

Rando VTT en Pic Saint Loup
NOUVEAU
VTT Nocturne samedi soir
12 ème Edition
CLIQUER SUR L'IMAGE POUR ACCEDER AUX INFORMATIONS DETAILLEES
SAINT-MATHIEU DE TREVIERS (34)
Samedi 9 Juin 2018 Rando Nocturne
1 parcours de 25km
Dimanche matin 10 Juin 2018
des sections inédites, 3 parcours 25km-38km-48km

SAMEDI 9 et DIMANCHE 10 JUIN 2018
ORGANISATION DU CLUB
Journées VTT

Les 12èmes Randonnées VTT en Pic Saint Loup

Pas de sortie du club puisque nous sommes sur l'organisation qui a réunie en 2017 450 vététistes et bien sur nous avons besoin de toutes et tous

Pour votre participation mail ou phone de

Arne arne@teschner.fr 06 71 60 06 04
Pierre pbarre34@gmail.com 06 88 49 95 60
Philippe pmaurine@lirmm.fr 06 67 84 95 19

DIMANCHE 17 JUIN 2018 à 7h30			
GROUPE 1 ET 2			
OPENRUNNER IDENTIFIANT : 7 587 611			
Roquedur	**Alt**	**kms**	**T kms**
ST MATHIEU DE TREVIERS	97	0	0
Le Pic St Loup	244	8,5	8,5
Point bas	189	1,5	10
Côte de Notre Dame de Londres	217	2,5	12,5
Notre Dame de Londres	192	2	14,5
Col de la Cardonille	312	5	19,5
St Bauzille de Putois	134	5	24,5
Ganges	146	7	31,5
St Julien de la Nef	166	5	36,5
ROQUEDUR	620	7	43,5
St Bresson	520	6	49,5
St Laurent le Minier	176	5	54,5
Ganges	146	5	59,5
St Bauzille de Putois	134	6	65,5
Chemin des Verriers	306	6	71,5
Notre Dame de Londres	192	6	77,5
Côte de Notre Dame de Londres	217	2	79,5
Le Pic St Loup	244	4	83,5
ST MATHIEU DE TREVIERS	97	8	**91,5**

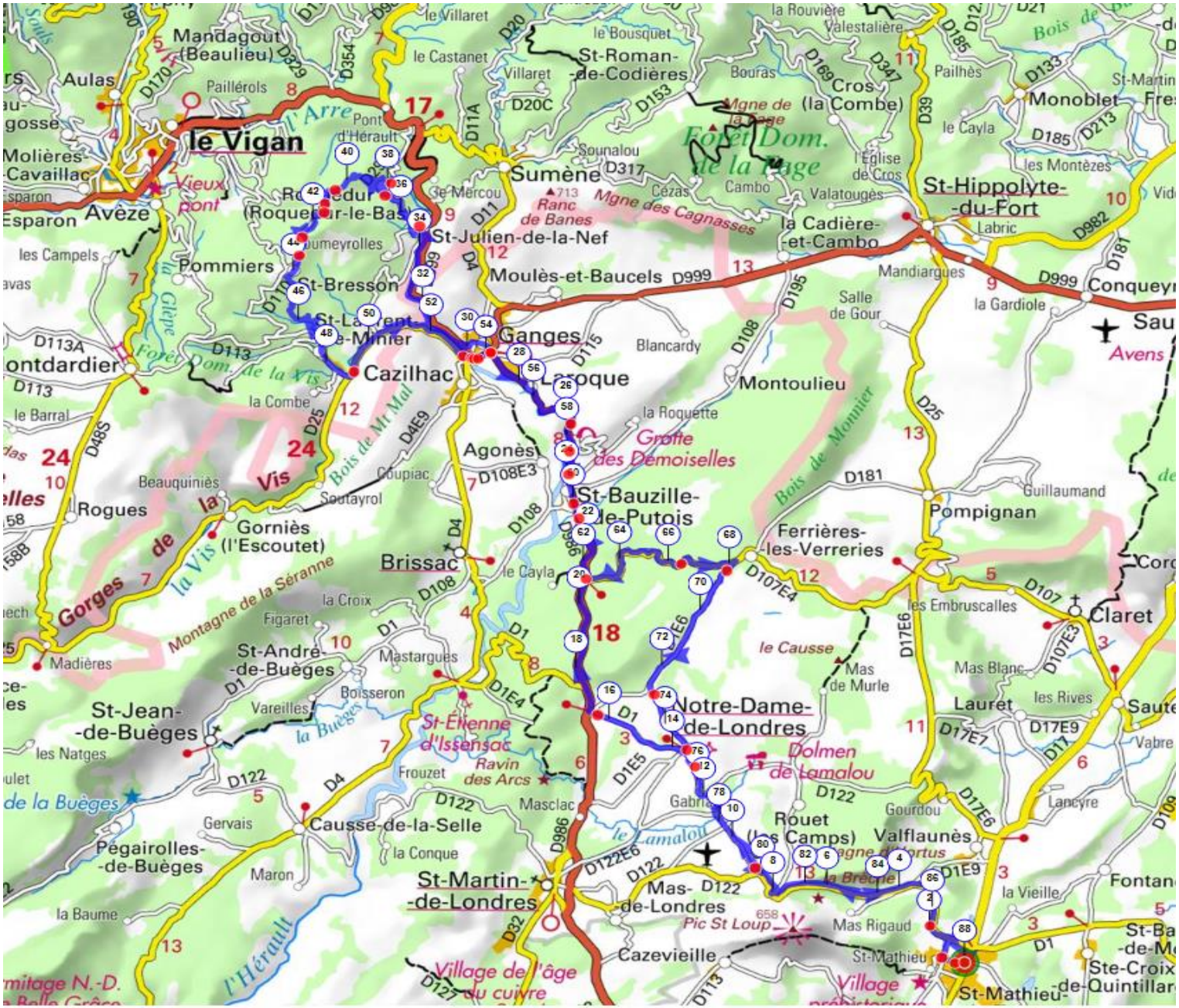
le Vigan
Mandagout (Beaulieu)
Aulas
Paillérols
Molières-Cavaillac
Avèze
Esparon
Vieux pont
l'Arre
Pont d'Hérault
le Villaret
le Castanet
St-Roman-de-Codières
Villaret
le Bousquet
la Rouvière
Valestalière
Bouras
Cros (la Combe)
Pailhès
Monoblet
St-Martin
le Cayla
Mgne de la Page
Forêt Dom. de la Page
Sumène
Soumalou
Cézas
Cambo
Valatougès
l'Église de Cros
St-Hippolyte-du-Fort
Labric
la Cadière-et-Cambo
les Montèzes
Ranc de Banes
Mgne des Cagnasses
St-Julien-de-la-Nef
Moulès-et-Baucels
Mandiargues
la Gardiole
Conqueyr
Salle de Gour
Blancardy
Ganges
Laroque
Montoulieu
Sau
Avens
les Campels
Pommiers
St-Bresson
Cazilhac
la Combe
la Roquette
Grotte des Demoiselles
Agonès
Coupiac
Soutayrol
Beauquiniès
Rogues
Gorniès (l'Escoutet)
Brissac
le Cayla
St-Bauzille-de-Putois
Ferrières-les-Verreries
Pompignan
Guillaumand
Bois de Monnier
Bois de Mr Mal
Gorges de la Vis
la Vis
Montagne de la Séranne
la Croix
Figaret
Madières
St-André-de-Buèges
Mastargues
Boisseron
Vareilles
St-Jean-de-Buèges
les Natges
la Buèges
St-Étienne d'Issensac
Ravin des Arcs
Frouzet
Masclac
Causse-de-la-Selle
Gervais
la Conque
Pégairolles-de-Buèges
Maron
la Baume
St-Martin-de-Londres
le Lamalou
Notre-Dame-de-Londres
le Causse
Mas de Murle
Dolmen de Lamalou
Gabriac
Rouet (les Camps)
Gourdou
Valflaunès
la Brèche
Mas-de-Londres
Pic St Loup
658
Mas Rigaud
Cazevieille
St-Mathieu
Village de l'âge du cuivre
Village préhistorique
Ste-Croix-de-Quintillar
Claret
les Embruscalles
Mas Blanc
les Rives
Lauret
Lancyre
la Vieille
Fontan
l'Hérault
D986
D1E6
D1E5
D1E4
D1E9
D122
D122E6
D32
D113
D127
D1
D4
D108
D108E3
D107E4
D17E6
D17E9
D17E1
D17
D107
D107E3
D25
D48S
D4E9
D113
D113A
D115
D195
D181
D982
D999
D185
D213
D133
D347
D169
D153
D20
D20C
D11
D11A
D12
D21
D39
D329
D354
D170
D190
D99
D99E6
D98E6
D1E6
D1E7
D1E3
D1E4
D1E5
D1E9
D122
D122E6
D32
D113
D127
D1
D4
D108
D108E3
D107E4
D17E6
D17E9
D17E1
D17
D107
D107E3
D25
D48S
D4E9
D113
D113A
D115
D195
D181
D982
D999
D185
D213
D133
D347
D169
D153
D20
D20C
D11
D11A
D12
D21
D39
D329
D354
D170
D190
D99
D99E6
D98E6
D1E6
D1E7
D1E3

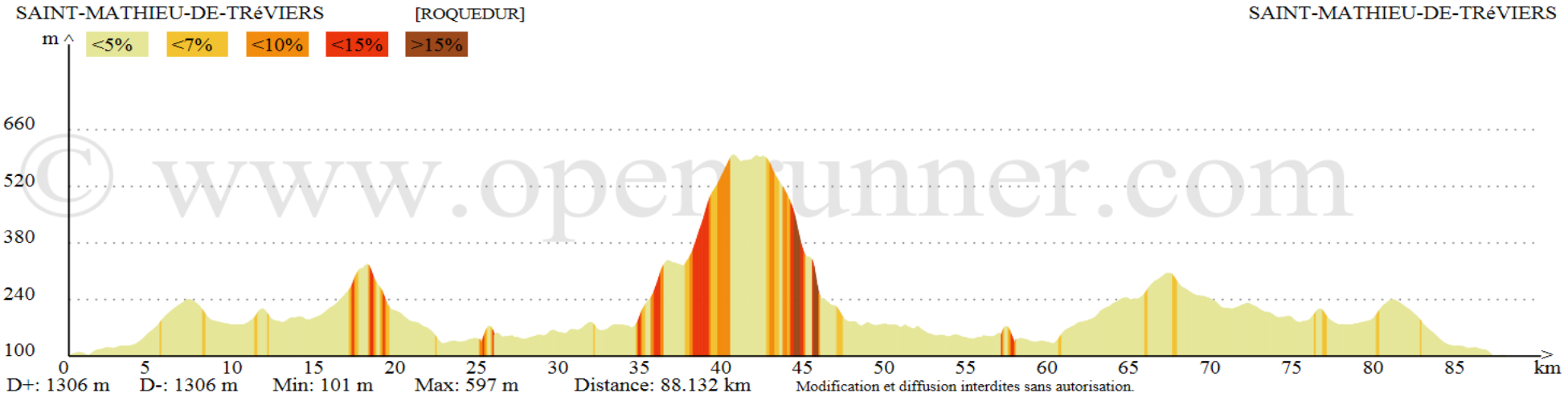

© www.openrunner.com

Altitude: 102m D+: 1306m D- : 1306m Distance depuis le départ:
Longitude: 3.86837° Latitude: 43.77044°



DIMANCHE 24 JUIN 2018 à 7h30			
GROUPE 1 ET 2			
OPENRUNNER IDENTIFIANT : 7 587 589			
Le Col du Minier	**Alt**	**kms**	**T kms**
GANGES	151	0	0
Pont d'Hérault	191	11	11
Le Vigan	233	8	19
Le Col du Minier	1102	21	40
L'Espérou	1222	9	49
mandagout	500	16	65
St André Majencoules	380	15	80
Sumène	200	12	92
GANGES	151	6,98	**98,98**

Krys™

BRIOUDE IMMOBILIER

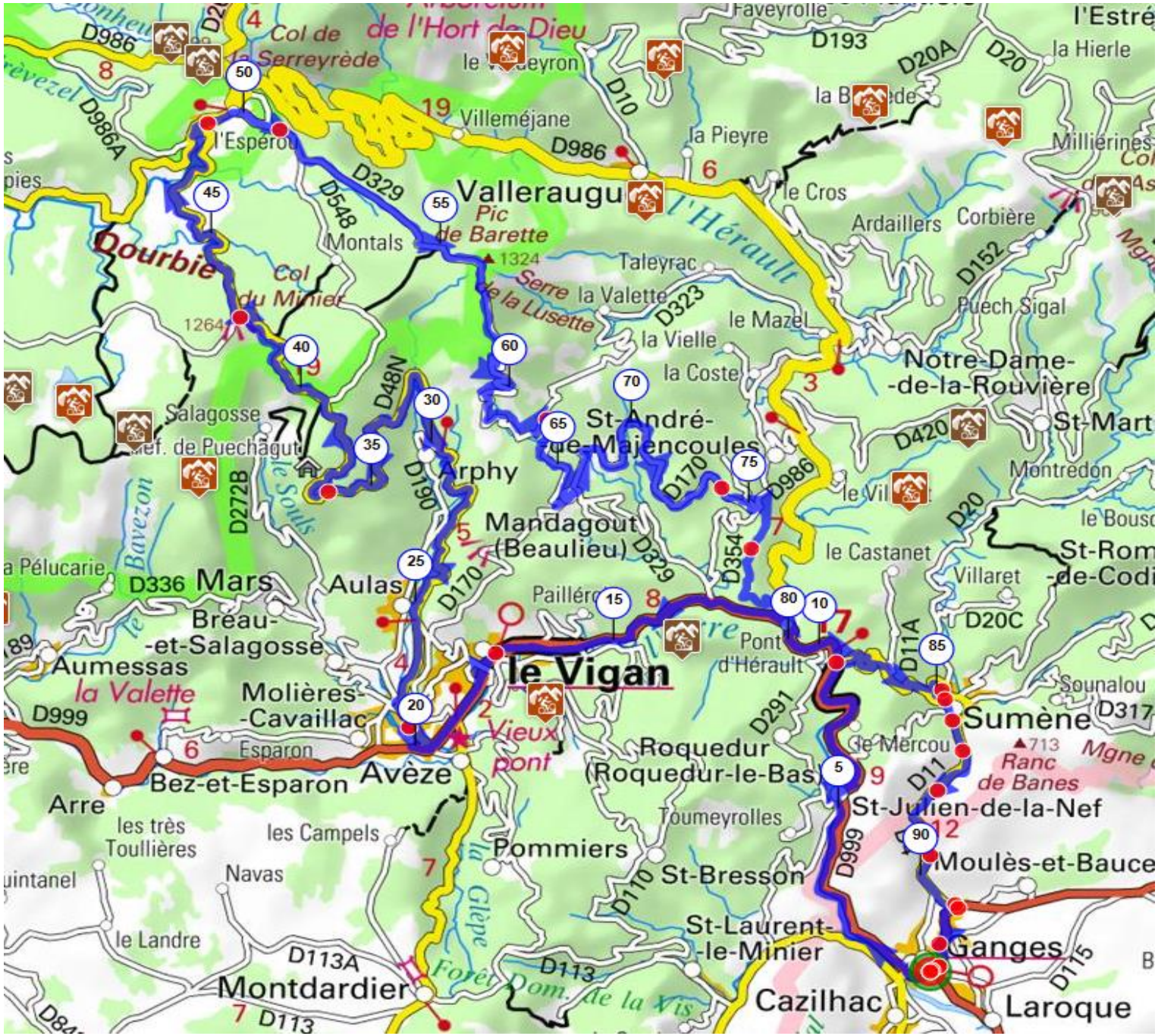

Col de la Serreyrède
de l'Hort de Dieu
Faveyrolle
l'Estré
la Hierle
D986
D193
D20A
D20
D10
Villeméjane
la Pieyre
Milliérines
l'Espérou
D986A
D329
D548
Valleraugu
Pic de Barette
le Cros
Ardaillers
Corbière
Dourbie
Montals
Taleyrac
l'Hérault
D152
Col du Minier
Serre de la Lusette
la Valette
D323
le Mazel
Puech Sigal
la Vielle
la Coste
Notre-Dame-de-la-Rouvière
D48N
Salagosse
St-André-de-Majencoules
St-Mart
D420
Arphy
D190
D170
D986
Montredon
D272B
Mandagout (Beaulieu)
D354
le Castanet
Villaret
D20C
Mars
Aulas
D336
Bréau-et-Salagosse
Aumessas
la Valette
Molières-Cavaillac
le Vigan
Pont d'Hérault
D11A
Sumène
Sounalou
D317
D999
Esparon
Vieux pont
Roquedur (Roquedur-le-Bas)
D291
le Mercou
Ranc de Banes
Bez-et-Esparon
Avèze
Arre
St-Julien-de-la-Nef
les très Toullières
les Campels
Toumeyrolles
Pommiers
Moulès-et-Bauce
Navas
St-Bresson
D110
St-Laurent-le-Minier
le Landre
D113A
Ganges
D113
Montdardier
Forêt Dom. de la Vis
Cazilhac
Laroque
D115

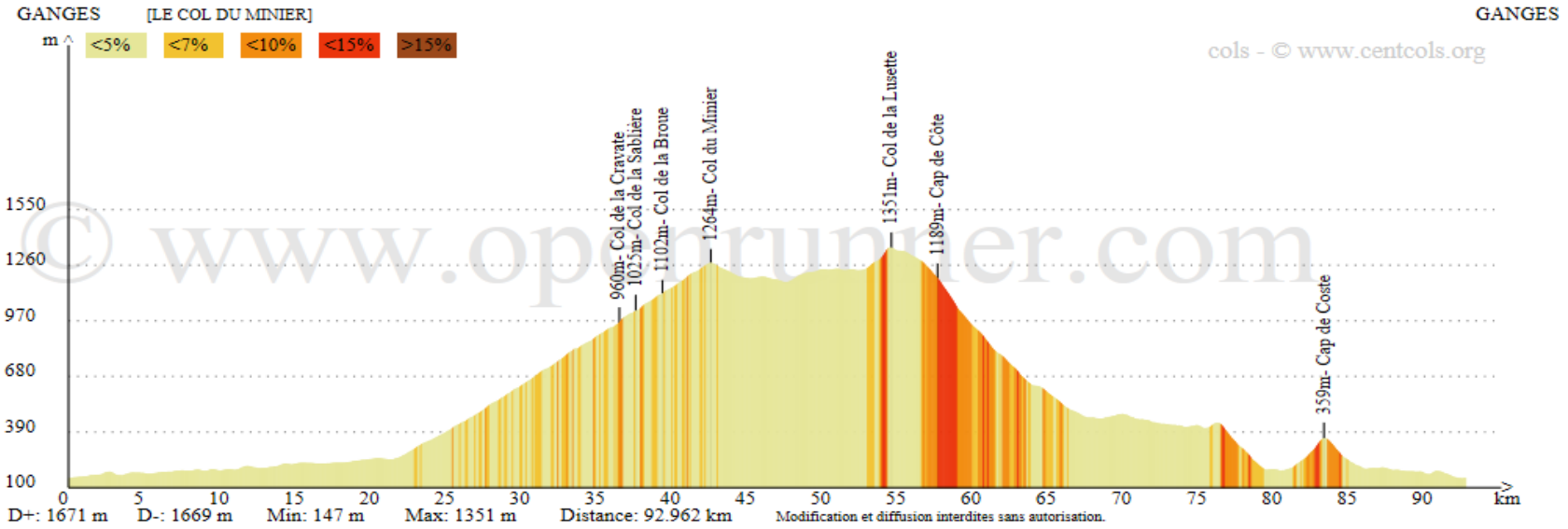

© www.openrunner.com

Altitude: 164m D+: 18m D- : 1m Distance depuis le départ: 1.600km
Longitude: 3.69498° Latitude: 43.93744°

Cycling wears 34 CRES
la boutique de vente en ligne
vêtements cyclistes de qualité sport...