

DIMANCHE 5 AOUT 2018 à 7h30

GROUPE 1 ET 2

OPENRUNNER IDENTIFIANT : 7 587 568

Le Col des Vieilles	Alt	kms	T kms
ST MATHIEU DE TREVIERS	97	0	0
Le Pic St Loup	244	8	8
Notre Dame de Londres	187	6	14
Col de la Cardonille	312	5	19
St Bauzille de Putois	129	5	24
Ganges	151	6	30
Pont d'Hérault	191	11	41
Le Mazel	276	8,5	49,5
Le Col des Vieilles	782	9	58,5
Mandagout	507	5	63,5
Pont d'Hérault	191	7,5	71
Ganges	151	11	82
St Bauzille de Putois	129	6	88
Col de la Cardonille	312	7	95
Notre Dame de Londres	187	3	98
Le Pic St Loup	244	6	104
ST MATHIEU DE TREVIERS	97	8	112

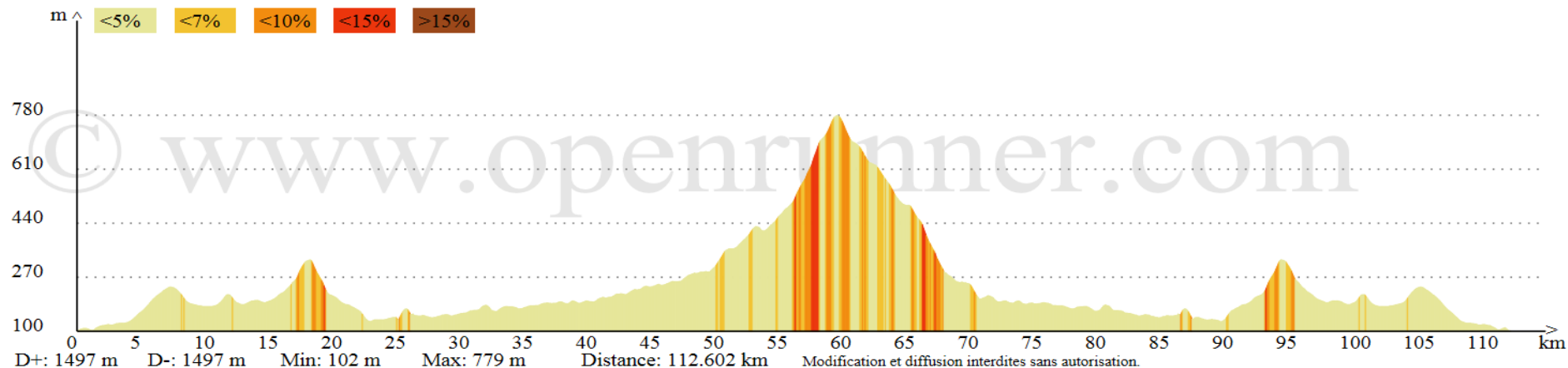




SAINT-MATHIEU-DE-TRÉVIERS

[Le col des vieilles]

SAINT-MATHIEU-DE-TRÉVIERS



Altitude: 108m D+: 1497m D- : 1491m Distance depuis le départ: 112.300km
Longitude: 3.86924° Latitude: 43.77279°



DIMANCHE 12 AOUT 2018 à 7h30

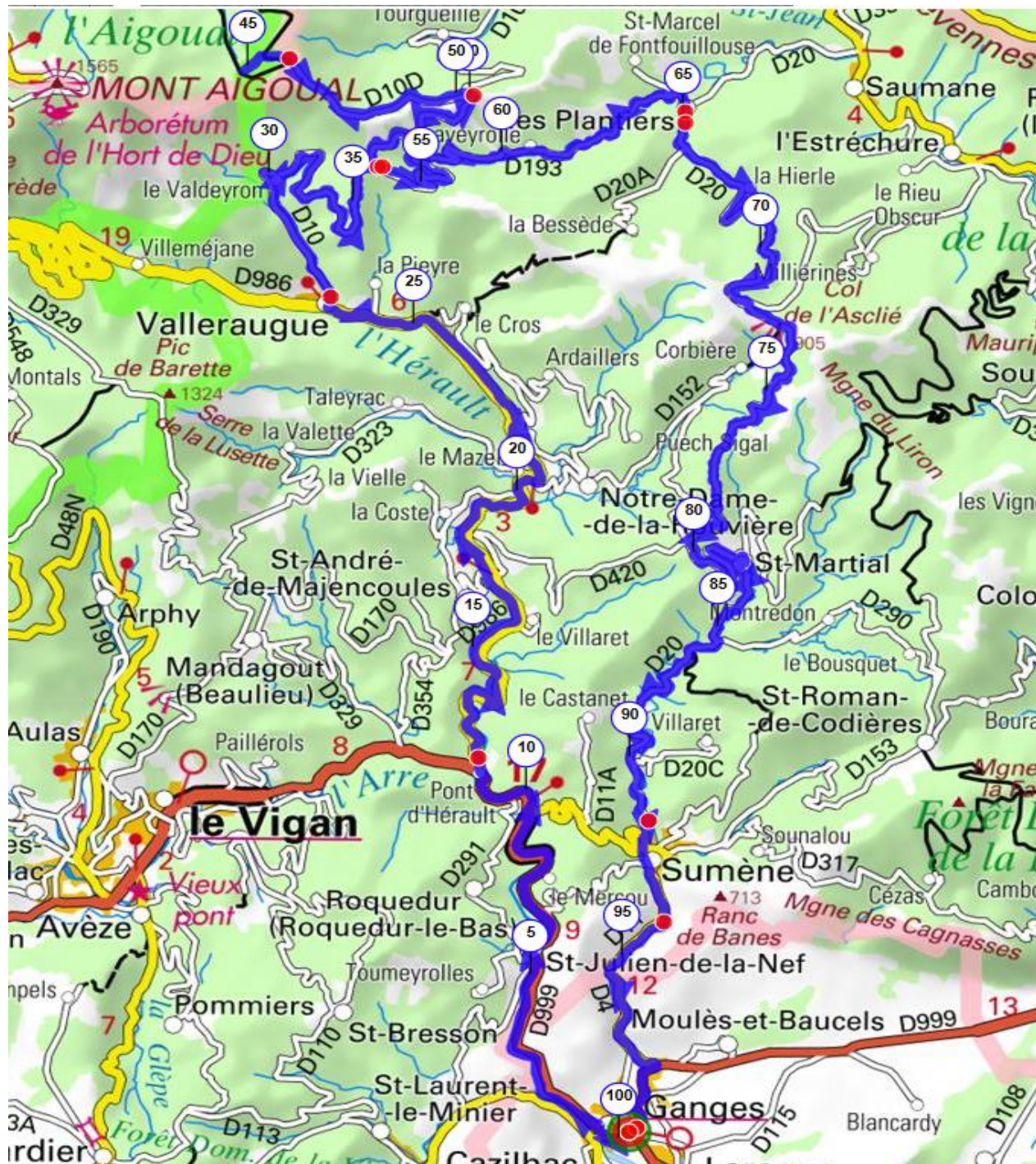
GROUPE 1 ET 2

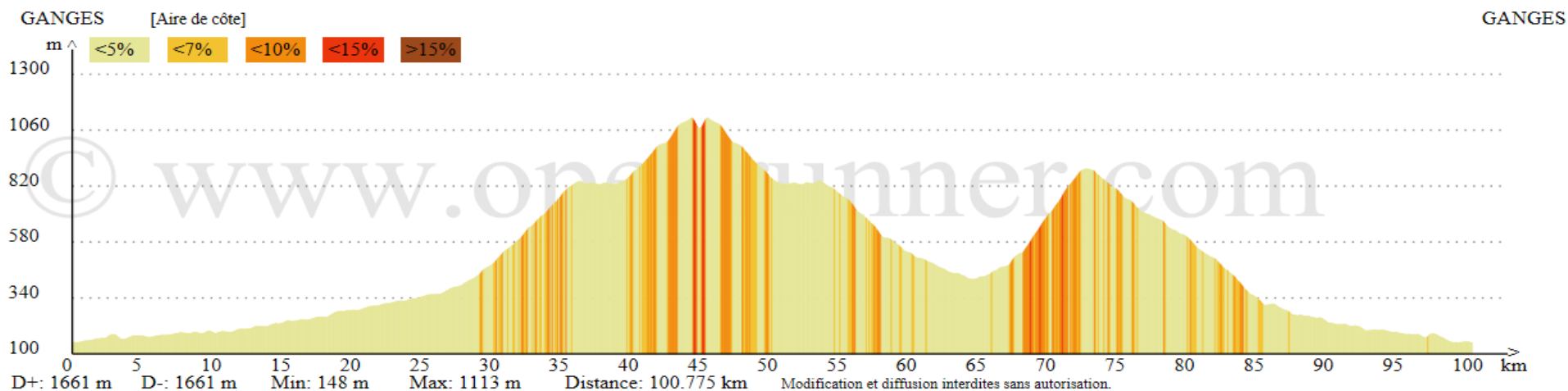
OPENRUNNER IDENTIFIANT : 785 7247

Aire de Côte	Alt	kms	T kms
Ganges	151	0	0
Pont hérault	192	10	10
Valleraugue	362	16	26
Col du pas (D10)	833	10	36
Col de l'Espinas	855	4	40
Maison Forestière d'Aire de côte (D10D)	→ 1095	4	44
Retourner au Col du pas (D10)	833	9	53
Les Plantiers (D193)	432	12	65
Col de Lasclier (D20)	→ 894	8	73
St Martial	523	8	81
Sumène	266	12	93
Ganges	151	8	101



VELO VTT
ST MATHIEU 34





Altitude: 148_m D+: 1661_m D- : 1661_m Distance depuis le départ: 100.700_{km}
Longitude: 3.70960° Latitude: 43.93163°



DIMANCHE 19 AOUT 2018 à 7h30

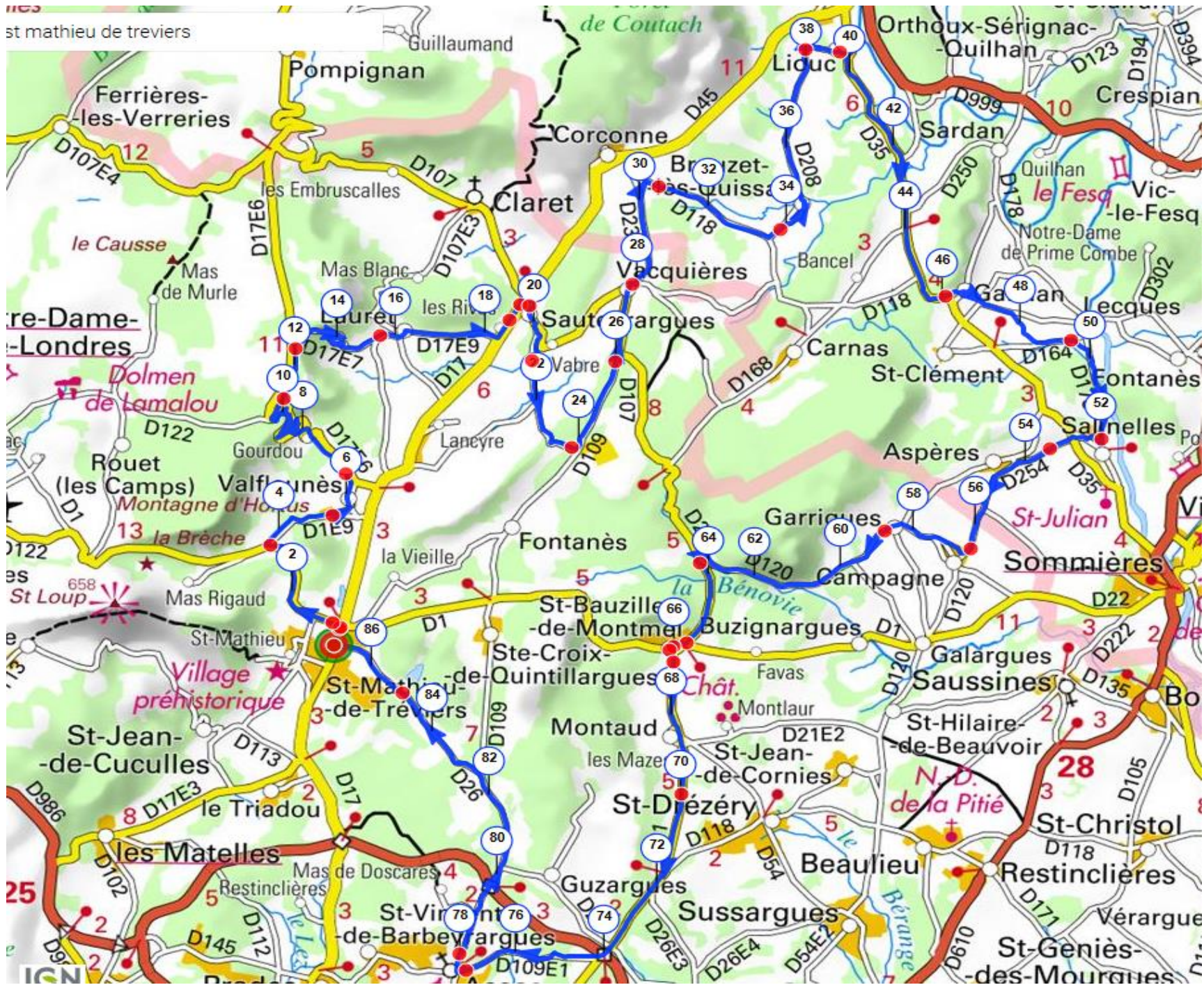
GROUPE 1 ET 2

OPENRUNNER IDENTIFIANT : 709 4263

Col de la Croix Gailhand	Alt	kms	T kms
ST MATHIEU DE TREVIERS	97	0	0
Le Rey	152	5	5
Valflaunès	151	1	6
Côte de Valflaunès	324	6	12
Haut de Côte de Lauret	317	3	15
Lauret	147	4	19
Sauteyrargues	120	4	23
Côte des Hollandais	182	3	24
Vacquières	103	4	28
Corconne	125	3	31
Brouzet les Quissac	96	4	35
Liouc	115	5	40
Col de la Croix Gailhand	112	4	44
Gailhant (Village)	93	1	45
Lecques	32	5	50
Salinelles	41	2	52
Aspères	89	2	54
Campagne	54	3	57
Garrigues	80	1	58
Mas de Martin	77	6	64
St Bauzille de Montmel	107	2	66
Assas	126	11	77
cécélés	107	7	84
ST MATHIEU DE TREVIERS	97	3	87



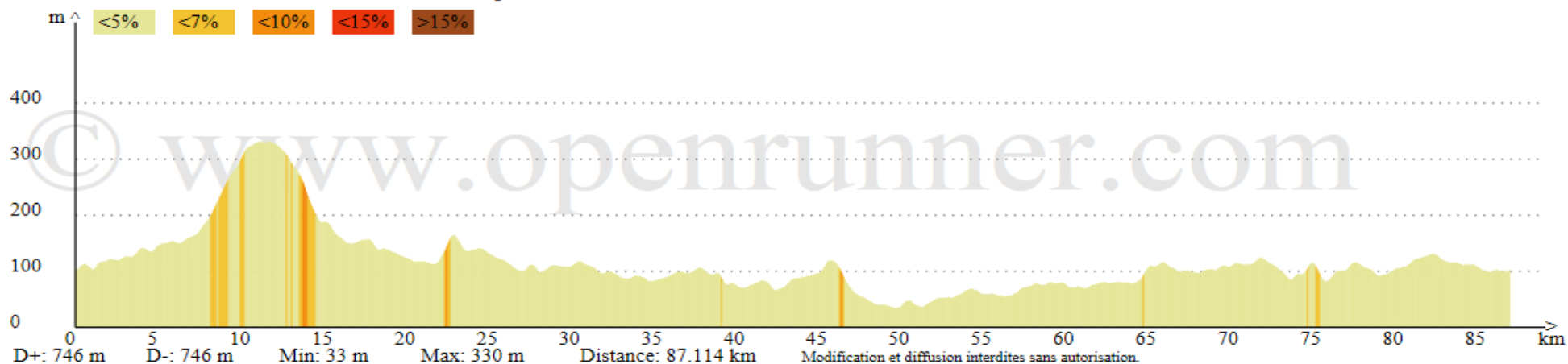
st mathieu de treviers



SAINT-MATHIEU-DE-TRÉVIERS

[col croix gaillant]

SAINT-MATHIEU-DE-TRÉVIERS



Altitude: 102m D+: 746m D- : 746m Distance depuis le départ: 87.100km
Longitude: 3.86823° Latitude: 43.77005°



VELO VTT
ST MATHIEU 34

DIMANCHE 26 AOUT 2018 à 7h30

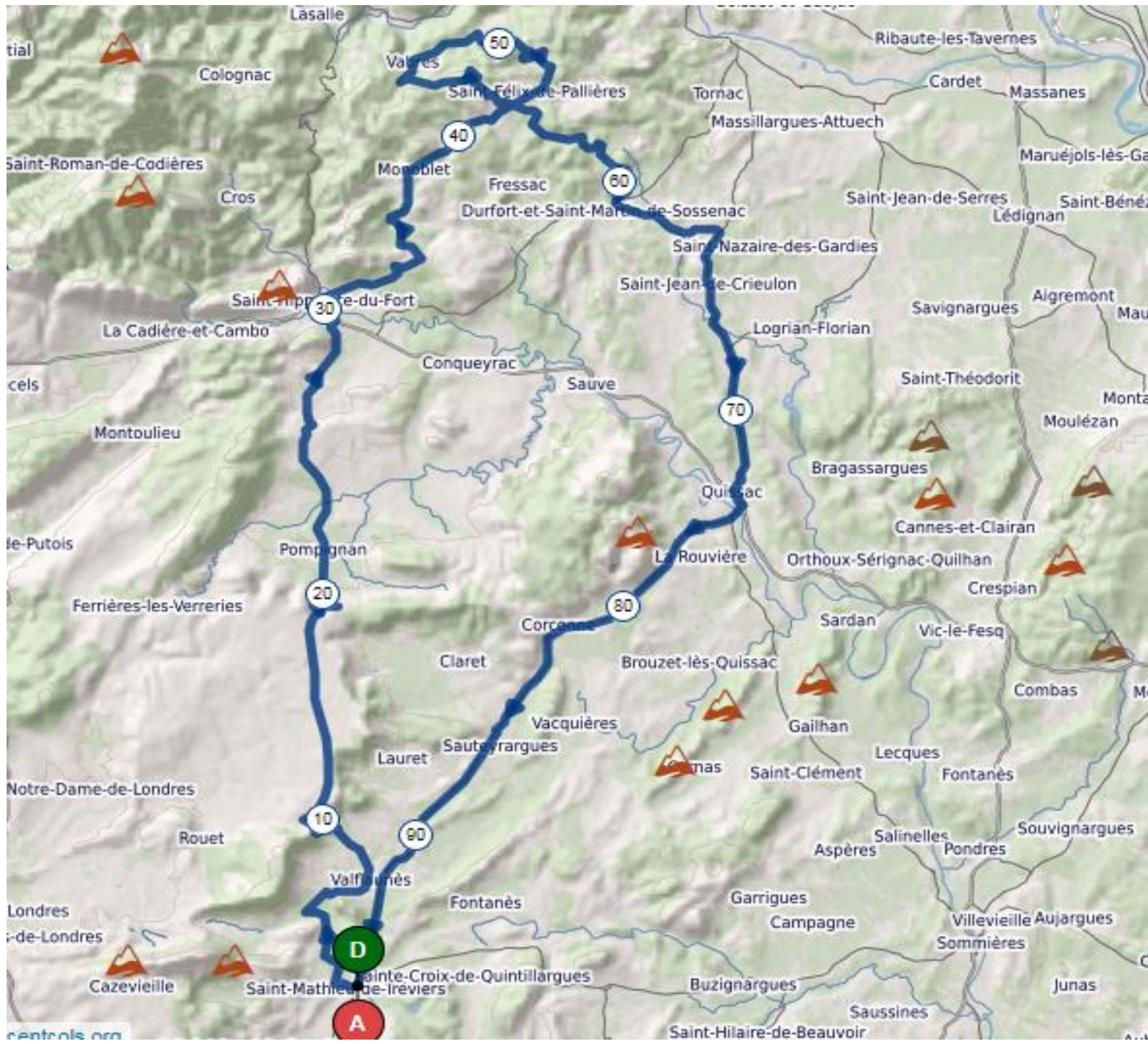
GRUPE 1 ET 2

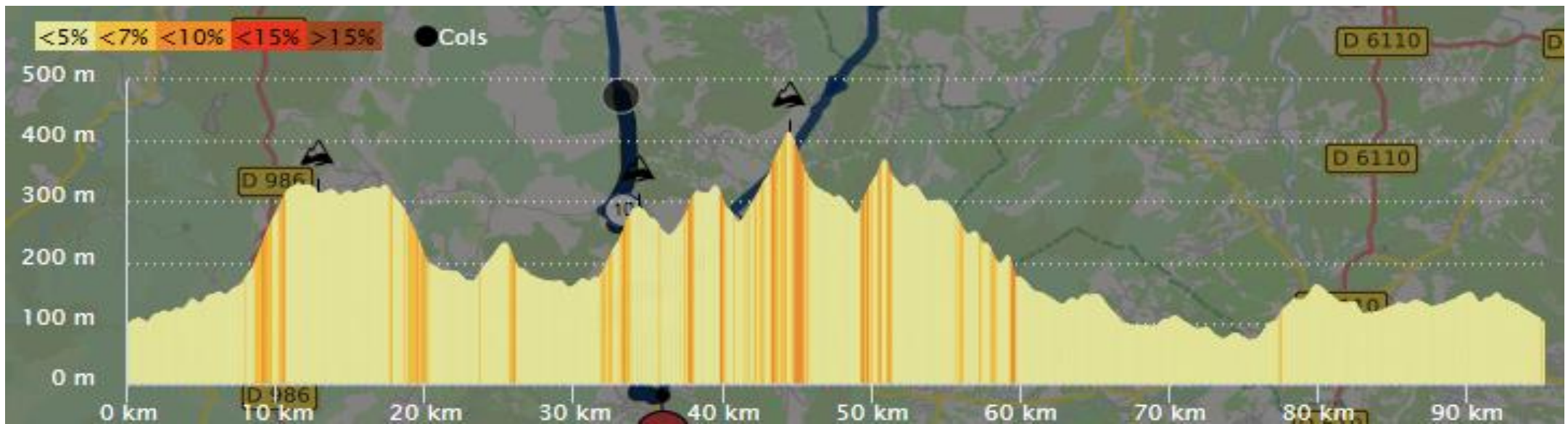
OPENRUNNER IDENTIFIANT : 568 708

Barafort	Alt	kms	T kms
ST MATHIEU DE TREVIERS	97	0	0
Le Rey	151	5	5
Valflaunès	152	1	6
Côte de Valflaunès	317	6	12
Le Causse	328	7,5	19,5
Pompignan	180	4	23,5
St Hippolyte du Fort	163	9	32,5
Monoblet	300	7,5	38
Côte vers Pailhès	381	2	40
direction Col de bane D133/D21	414	2	46
Vabre	327	2	48
puis à droite vers Barafort	312	4	52
St Félix de Pallières	296	2	54
Durfort par St Martin de S.	157	5	59
Croisement vers Villesèque	139	3	62
Quissac	86	8,5	70,5
Brouzet D208	90	7,5	78
Vacquièrè	110	6	84
ST MATHIEU DE TREVIERS	97	11	95



VELO VTT
ST MATHIEU 34





Vaunage Passion Vélos
YRV
Vente - Location
Réparations toutes marques
Cycles & Rollers

30420 Calvisson
Tél. 04 66 81 43 78

The advertisement features a photograph of the Vaunage Passion Vélos storefront, a modern building with large windows and a sign above the entrance. In the foreground, two cyclists are riding their bikes on a paved path. The background shows a clear blue sky and some greenery.



la boutique de vente en ligne

vêtements cyclistes de qualité sport...

