DIMANCHE 2 SEPTEMBRE 2018 à 7h30

GROUPE 1 ET 2

OPENRUNNER IDENTIFIANT : 7 953 189

CAP DE COSTE	Alt	kms	T kms
ST MATHIEU DE TREVIERS	**97**	0	0
Le Pic St Loup	**244**	7	7
Notre Dame de Londres	**187**	6,5	13,5
Pont St Etienne	**115**	11	24,5
Brissac	**134**	4,5	29
Cazilhac	**162**	5	34
Ganges	**151**	2	36
Sumène	**200**	6,5	42,5
CAP DE COSTE	**359**	2	44,5
Crois pont Hérault	**191**	2	46,5
Ganges	**151**	8,5	55
St Bauzille de Putois	**129**	6	61
Les Planols	**150**	4,5	65,5
Pont St Etienne	**115**	4,5	70
Cote de St Etienne	**327**	6	76
Notre Dame de Londres	**187**	5	81
Le Pic St loup	**244**	6,5	87,5
ST MATHIEU DE TREVIERS	97	8	**95,5**

Krys™

VELO VTT ST MATHIEU 34

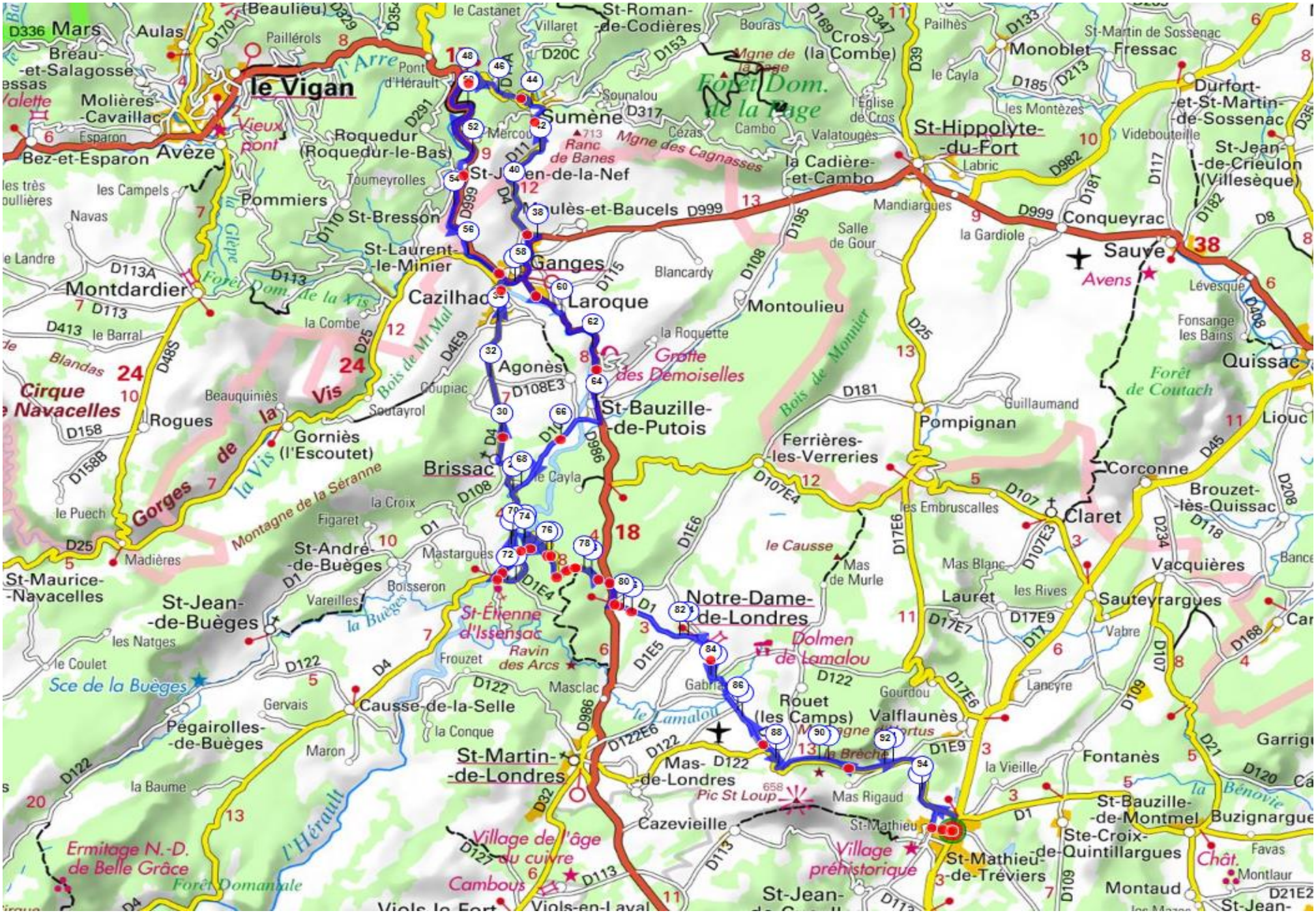
le Vigan
Avèze
Bez-et-Esparon
Molières-
-Cavaillac
Aulas
Mars
Roquedur
(Roquedur-le-Bas)
Pommiers
Montdardier
Cirque
de Navacelles
Gorges de la Vis
Gorniès
(l'Escoutet)
Rogues
Sumène
St-Jean-
-de-la-Nef
Ganges
Cazilhac
Laroque
Agonès
St-Bauzille-
-de-Putois
Brissac
St-Laurent-
-le-Minier
St-Bresson
Foret Dom. de la Vis
Forêt Dom. de la Séranne
Grotte des Demoiselles
Notre-Dame-
-de-Londres
St-Martin-
-de-Londres
Causse-de-la-Selle
Pégairolles-
-de-Buèges
St-Jean-
-de-Buèges
St-André-
-de-Buèges
St-Maurice-
-Navacelles
St-Étienne
d'Issensac
Ravin
des Arcs
Dolmen
de Lamalou
le Lamalou
Mas-
-de-Londres
Pic St Loup
Village de l'âge
du cuivre
Cambous
Village
préhistorique
Ermitage N.-D.
de Belle Grâce
Forêt Domaniale
Sce de la Buèges
l'Hérault
la Vis
Montagne de la Séranne
Bois de Mr Mal
Bois de Monnier
Forêt
de Coutach
Montoulieu
Pompignan
Ferrières-
-les-Verreries
Claret
Corconne
Sauve
Avens
Quissac
Conqueyrac
St-Hippolyte-
-du-Fort
la Cadière-
-et-Cambo
Rouet
(les Camps)
Valflaunès
Fontanès
St-Bauzille-
-de-Montmel
Ste-Croix-
-de-Quintillargues
St-Mathieu-
-de-Tréviers
Vacquières
Sauteyrargues
Brouzet-
-lès-Quissac
Durfort-
-et-St-Martin-
-de-Sossenac
St-Jean-
-de-Crieulon
(Villesèque)
Monoblet
Fressac
Cros
(la Combe)
Laroque
Cazevieille
Montaud
Montlaur
Favas
Buzignargues
Garrigues
Vieux
pont
Pont
d'Hérault
Mgne de la Lage
Mgne des Cagnasses
Ranc
de Banes
le Causse
Mas
de Murle
Mas Rigaud
la Brèche
Mas Blanc
les Rives
Lauret
Lancyre
Gourdou
Vabre
Fonsange
les Bains
Lévesque
Guillaumand
les Embruscalles
Salle
de Gour
la Gardiole
Mandiargues
Labric
Videbouteille
les Montèzes
l'Église
de Cros
Cambo
Valatouges
Cézas
Sounalou
Villaret
le Castanet
Bouras
Pailhès
le Cayla
Paillérols
Toumeyrolles
les Campels
Navas
Coupiac
Soutayrol
Beauquinies
la Combe
la Roquette
Blancardy
Mercou
Figaret
la Croix
le Puech
Madières
Mastargues
Boisseron
Vareilles
les Natges
le Coulet
Gervais
Maron
la Baume
la Conque
Frouzet
Masclac
Gabriac
St-Mathieu
Fontanès
la Vieille
la Bénovie
Châteauneuf
Bancarel
Roquedur
Mercou
Cézas
Cambo
Valatouges
Labric
Videbouteille
les Montèzes
Pailhès
Bouras
Villaret
le Castanet
Paillérols
Toumeyrolles
les Campels
Navas
Coupiac
Soutayrol
Beauquinies
la Combe
la Roquette
Blancardy
Figaret
la Croix
le Puech
Madières
Mastargues
Boisseron
Vareilles
les Natges
le Coulet
Gervais
Maron
la Baume
la Conque
Frouzet
Masclac
Gabriac
St-Mathieu
Fontanès
la Vieille
la Bénovie
Châteauneuf
Bancarel

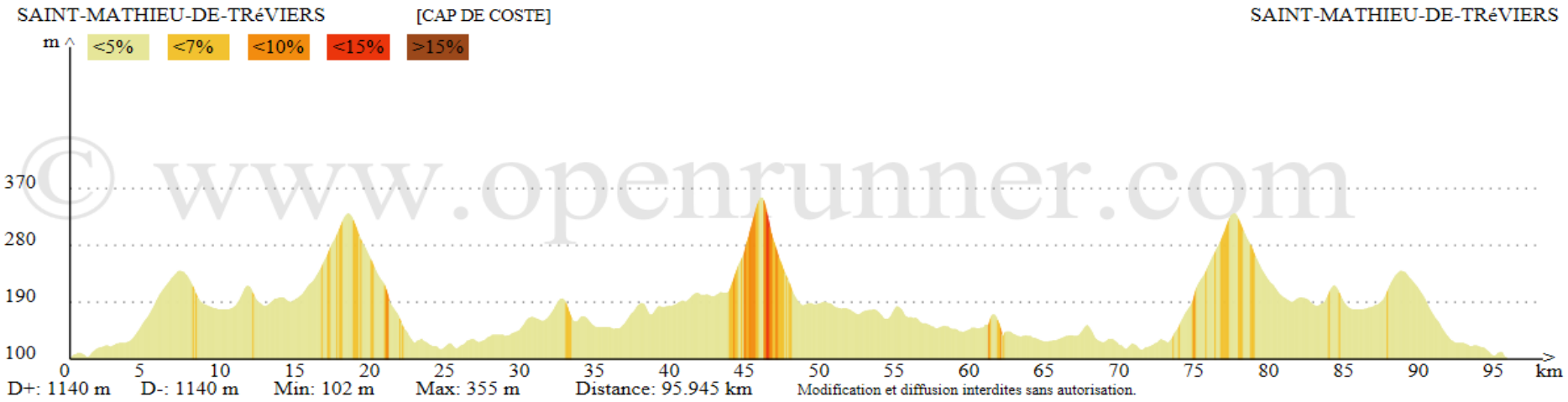

© www.openrunner.com

Altitude: 111m D+: 1140m D- : 1131m Distance depuis le départ: 95.500km
Longitude: 3.86943° Latitude: 43.77405°

AUDITION CONSEIL

BRIOUDE IMMOBILIER

DIMANCHE 9 SEPTEMBRE 2018

Journée des Associations à St Mathieu de Tréviers de 9 à 13 heures

Un stand est organisé pour représenter nos activités qui sont
Ecole de vélo
Route
VTT
Lors du retour de la sortie de ce dimanche nous vous demandons de passer par le stand pour montrer votre dynamisme et nos couleurs.

DIMANCHE 9 SEPTEMBRE 2018 à 7h30			
GROUPE 1 ET 2			
OPENRUNNER IDENTIFIANT : 699 677			
ANIANE	**Alt**	**kms**	**T kms**
ST MATHIEU DE TREVIERS	**97**	**0**	**0**
Les Matelles	**95**	**8**	**8**
St Gély du Fesc	**123**	**5**	**13**
Grabels	**80**	**5,5**	**18,5**
Bel Air	**151**	**4**	**22,5**
La Vabre (Rte de Vailhauques) **D619**	**135**	**3,5**	**26**
Montarnaud	**152**	**3**	**29**
La Boissiere	**181**	**5**	**34**
Aniane	**80**	**8**	**42**
Puechabon	**184**	**4**	**46**
Viols le fort	**255**	**10**	**56**
St Martin de Londres	**194**	**6**	**62**
Bas du pic --> Rouet	**222**	**8**	**70**
Ht de la côte des Vaches	**316**	**7**	**77**
Valflaunes	**146**	**5**	**82**
ST MATHIEU DE TREVIERS	**97**	**5,7**	**87,7**

Journée des Associations à St Mathieu

TP SONERM

VELO VTT ST MATHIEU 34

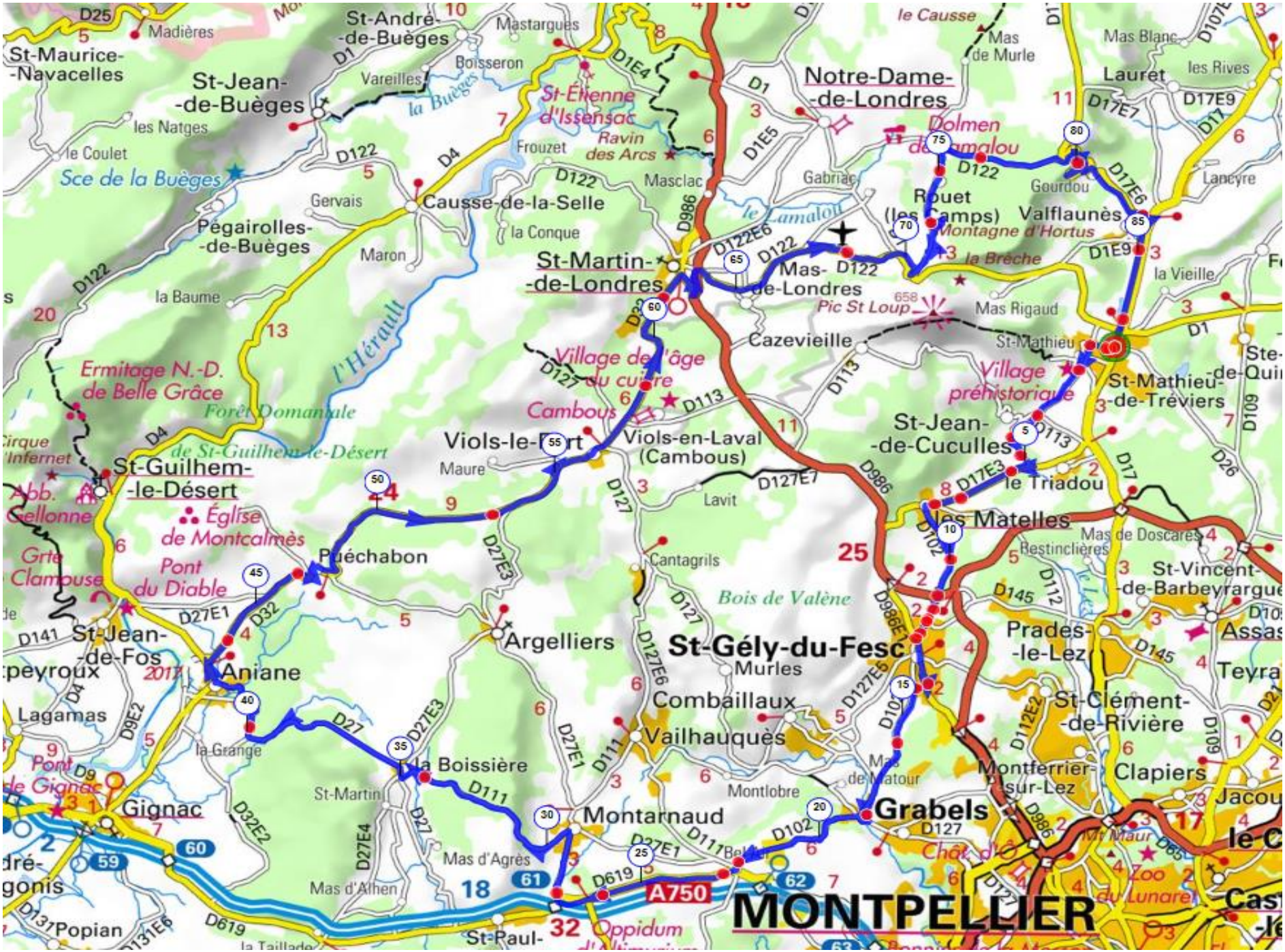

St-Maurice-
-Navacelles
Madières
St-André-
-de-Buèges
Mastargues
St-Jean-
-de-Buèges
Vareilles
Boisseron
la Buèges
St-Étienne
d'Issensac
Ravin
des Arcs
les Natges
le Coulet
Sce de la Buèges
Frouzet
Masclac
Gervais
Causse-de-la-Selle
la Conque
Pégairolles-
-de-Buèges
Maron
la Baume
St-Martin-
-de-Londres
Notre-Dame-
-de-Londres
le Causse
Mas
de Murle
Mas Blanc
Lauret
les Rives
Dolmen
de Lamalou
Gabriac
Gourdou
Lancyre
Rouet
(les Camps)
Valflaunès
Montagne d'Hortus
la Brèche
le Lamalou
Mas-
-de-Londres
Pic St Loup
Mas Rigaud
la Vieille
Cazevieille
St-Mathieu
Village
préhistorique
St-Mathieu-
-de-Tréviers
Village de l'âge
du cuivre
Cambous
Viols-le-Fort
Viols-en-Laval
(Cambous)
Maure
Lavit
St-Jean-
-de-Cuculles
le Triadou
Les Matelles
Mas de Doscares
Restinclières
St-Vincent-
-de-Barbeyrargue
Ermitage N.-D.
de Belle Grâce
Forêt Domaniale
de St-Guilhem-le-Désert
l'Hérault
St-Guilhem-
-le-Désert
Église
de Montcalmès
Pont
du Diable
Puéchabon
Cantagrils
Bois de Valène
Argelliers
St-Gély-du-Fesc
Murles
Combaillaux
Vailhauquès
Prades-
-le-Lez
St-Clément-
-de-Rivière
Clapiers
Montferrier-
-sur-Lez
Grabels
Montlobre
Mas de Matour
Montarnaud
la Boissière
St-Martin
Mas d'Agrès
Mas d'Alhen
St-Paul-
Oppidum
St-Jean-
-de-Fos
Aniane
Lagamas
la Grange
Pont
de Gignac
Gignac
Popian
Mt Maur
Zoo
du Lunaret
MONTPELLIER
A750

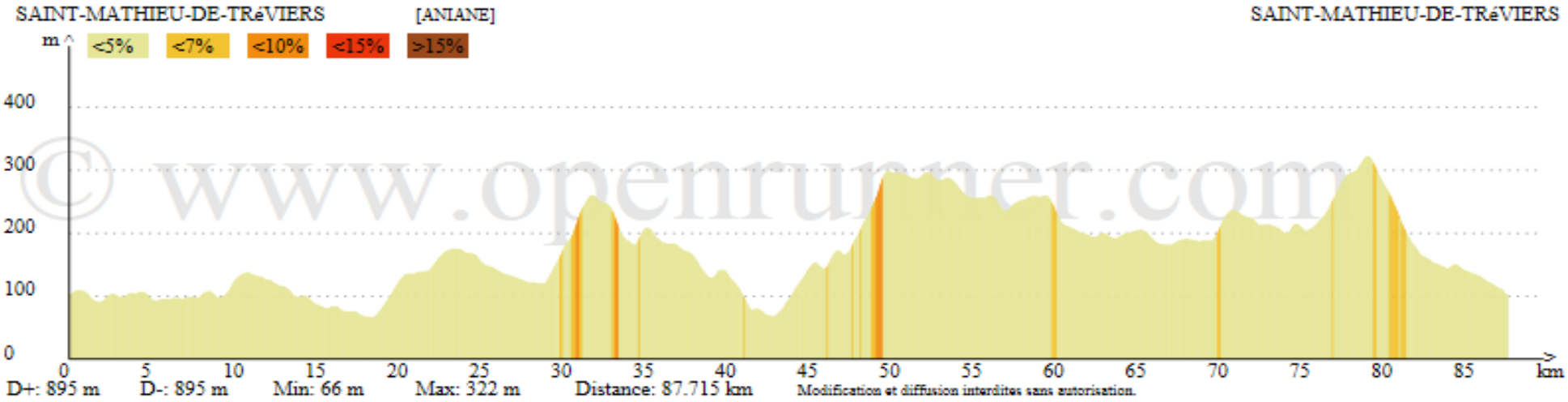

© www.openrunner.com

Altitude: 102m D+: 895m D- : 895m Distance depuis le départ: 87.700km
Longitude: 3.86833° Latitude: 43.77029°

CEMAGA
José Fernandez
06 32 15 65 68
contact@cemaga.fr
ECONOMIE DE LA CONSTRUCTION/ OPC-MOE-EXE
3 RUE DES WISIGOTHS 34270 ST MATHIEU DE TRÉVIERS

VELO VTT
ST MATHIEU 34
VELO-VTT CLUB SAINT-MATHIEU DE TREVIERS

ProTourHérault 2018

BREVET DE L'ASCLIER 2018

Sport Hérault

NE JETEZ PLUS ! DO NOT LITTER !

VILLE DE SAINT MATHIEU DE TREVIERS

FSCT HÉRAULT Commission cycliste

DIMANCHE 16 SEPTEMBRE 2018

BREVET DE L'ASCLIER - 14ème édition -

Nous sommes toutes et tous pris par l'organisation, elle demande des exigences à bien des postes:
Accueil, inscriptions, ravitos, voitures ouvreuse et balais, motos d'encadrement, etc.

Soyons nombreux pour que cette 14ème édition soit une réussite

La brochure est sur le site du club

DIMANCHE 23 SEPTEMBRE 2018 à 8h00			
GROUPE 1 ET 2			
OPENRUNNER IDENTIFIANT : 568 8250			
Côte d'Aumelas	**Alt**	**kms**	**T kms**
ST MATHIEU DE TREVIERS	97	0	0
Les Matelles	95	8	8
St Gély du Fesc	123	5	13
Grabels	80	5,5	18,5
Bel Air	151	4	22,5
Murviels les Montpellier	100	5	27,5
Cournonterral	87	7	34,5
D114 Cote d'Aumelas	210	10	44,5
La Taillade	225	10	54,5
La Boissière	230	6	60,5
Argelliers	235	6	66,5
Les Matellettes	290	6	72,5
Viols le Fort	256	3	75,5
St Martin de Londres	193	6	81,5
ST MATHIEU DE TREVIERS	**97**	**10,5**	**92**

VELO VTT
ST MATHIEU 34

MONTPELLIER
Cournonterral
Fabrègues
Pignan
Saussan
Lavérune
St-Jean-de-Védas
Juvignac
St-Georges-d'Orques
Grabels
Montarnaud
Vailhauquès
Combaillaux
St-Gély-du-Fesc
Argelliers
Boissière
Aniane
Puéchabon
Viols-le-Fort
Viols-en-Laval (Cambous)
St-Jean-de-Cuculles
Matelles
Cazevieille
St-Mathieu-de-Tréviers
Causse-de-la-Selle
Pégairolles-de-Buèges
St-Paul-et-Valmalle
Aumelas
Murviel-lès-Montpellier
Clapiers
Prades-le-Lez
St-Clément-de-Rivière
Montferrier-sur-Lez
90
85
80
75
70
65
60
55
50
45
40
35
30
25
20
15
10
5

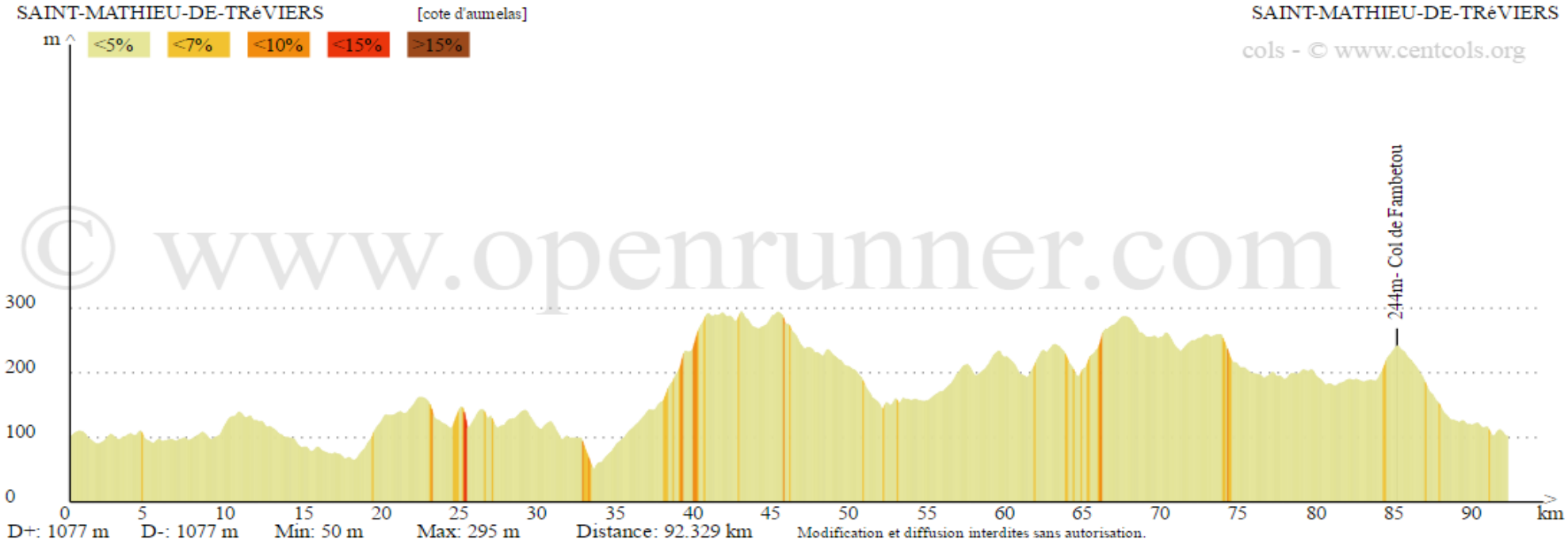

Position du curseur

Altitude: 102m D+: 1077m D-: 1077m Distance depuis le départ: 92.300km
Longitude: 3.86832° Latitude: 43.77030°

DIMANCHE 30 SEPTEMBRE 2018 à 8h00			
GROUPE 1 ET 2			
OPENRUNNER IDENTIFIANT : 752 28324			
5 Côtes autour du Pic	**Alt**	**kms**	**T kms**
ST MATHIEU DE TREVIERS	**97**	0	0
Haut de la côte valflaunes	331	9	9
Pompignan	187	13	22
Haut côte Bois de Monnier	315	4	26
St Bauzilles de Putois	128	10	36
Pont St Etienne Issensac	116	5	41
Haut de La côte de St Etienne	808	5	46
Le Pous	228	8	54
Ferrières	317	6	60
Claret	152	13	73
Haut Côte Mas Blanc	202	3	76
Lauret	154	1	77
Haut de La Côte de Lauret	323	4	81
Cave Cooperative de Valflaunes	159	4	85
ST MATHIEU DE TREVIERS	**97**	**6**	**91**

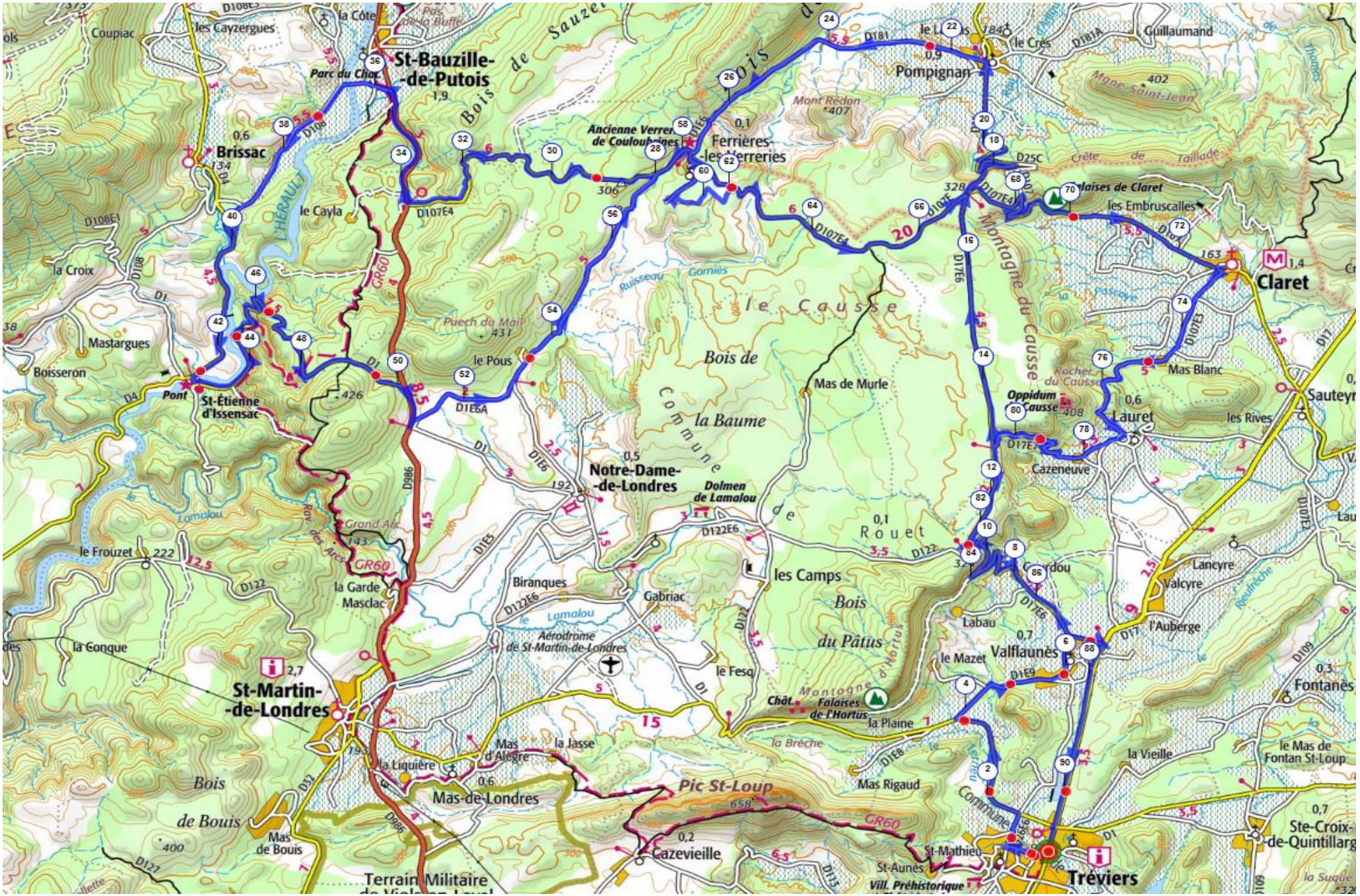
St-Bauzille-
-de-Putois
Brissac
Ferrières-
-les-Verreries
Pompignan
Claret
Lauret
Notre-Dame-
-de-Londres
St-Martin-
-de-Londres
Mas-de-Londres
Cazevieille
Valflaunès
Tréviers
Pic St-Loup
Mas de Murle
Cazeneuve
Mas Blanc
les Embruscalles
Mas Rigaud
Mas de Bouis
Terrain Militaire
Coupiac
les Cayzergues
le Cayla
Mastargues
Boisseron
St-Étienne
d'Issensac
le Frouzet
la Garde
Masclac
Biranques
Gabriac
les Camps
le Fesq
la Liquière
la Jasse
Mas
d'Alegre
la Plaine
la Vieille
le Mazet
Labau
l'Auberge
Lancyre
Valcyre
Fontanès
Ste-Croix-
-de-Quintillarg
le Mas de
Fontan St-Loup
St-Aunès
St-Mathieu
le Pous
Mas
Bois de
la Baume
le Causse
Commune de
Rouet
Bois
du Pâtus
Bois de Sauzet
Bois de Bouis
Montagne du Causse
Montagne d'Hortus
Falaises de Claret
Falaises de l'Hortus
Oppidum
Causse
Dolmen
de Lamalou
Aérodrome
de St-Martin-de-Londres
Vill. Préhistorique
Puech du Mail
Mont Redon
Rocher
du Causse
Crête de Taillade
Mgne Saint-Jean
Guillaumand
le Crès
les Rives
Sauteyr
la Croix
la Conque
la Suque
Parc du Chat
Pas de la Buffe
Ancienne Verrer
de Coulouhines
Pont
Grand Arc
Rav. des Arcs
Ruisseau
Gornies
Lamalou
Chât.
Cordou
Terrieu
Commune
Rieutrèche
L'HERAULT
GR60
D986
D122
D1E6
D1E6A
D107E4
D17E6
D17E7
D17E8
D17E9
D107E3
D107E2
D25C
D181
D181A
D108
D108E1
D108E2
D4
D1
D17
D109
D113
D121
D32
1,4
0,6
0,5
0,1
0,7
0,3
2,7
0,2
1,9
0,9
13,4
402
407
431
426
408
328
306
658
793
192
143
222
400
163
184
1,5
2,5
3,5
4,5
6,5
7,5
8,5
9,5
12,5
15
20

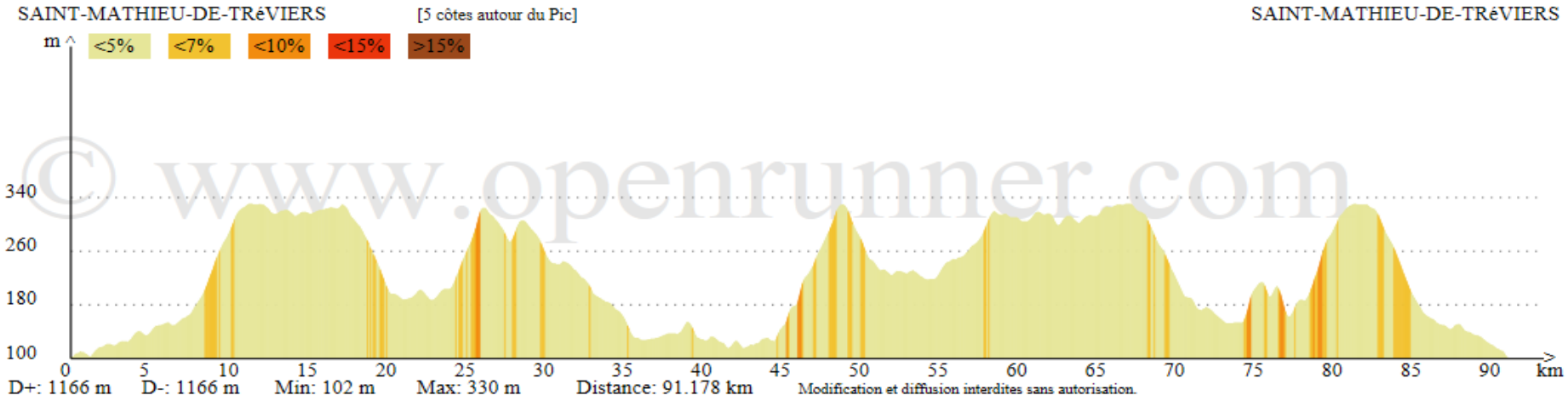

Altitude: 114m D+: 1166m D- : 1154m Distance depuis le départ: 90.500km
Longitude: 3.87036° Latitude: 43.77606°

Cycling wears 34 CRES la boutique de vente en ligne
vêtements cyclistes de qualité sport...