DIMANCHE 4 NOVEMBRE 2018 à 8h30			
GROUPE 1 ET 2			
OPENRUNNER IDENTIFIANT : 681 9250			
MONTARNAUD	**Alt**	**kms**	**T kms**
ST MATHIEU DE TREVIERS	97	0	0
St Martin de Londres	191	15	6
Viols le Fort	245	6	21
Puechabon	171	9	30
Argeliers (D27 E1)	235	6	36
MONTARNAUD	121	5	41
Bel Air	153	5	46
Grabels	65	4	50
St Gely	119	1	56
Les Matelles	102	4	60
Prades le Lez (sources du Lez)	64	7	67
Assas (st vincent Barbeyrargues)	122	4	71
ST MATHIEU DE TREVIERS	**97**	**10**	**81**

VELO VTT
ST MATHIEU 34

2 dates à retenir pour cette fin de saison

Assemblée générale le samedi 17 Novembre 2018

Lieu à définir

Repas club de fin d'année

Date envisagée le Vendredi 7 décembre 2018

Restaurant à définir

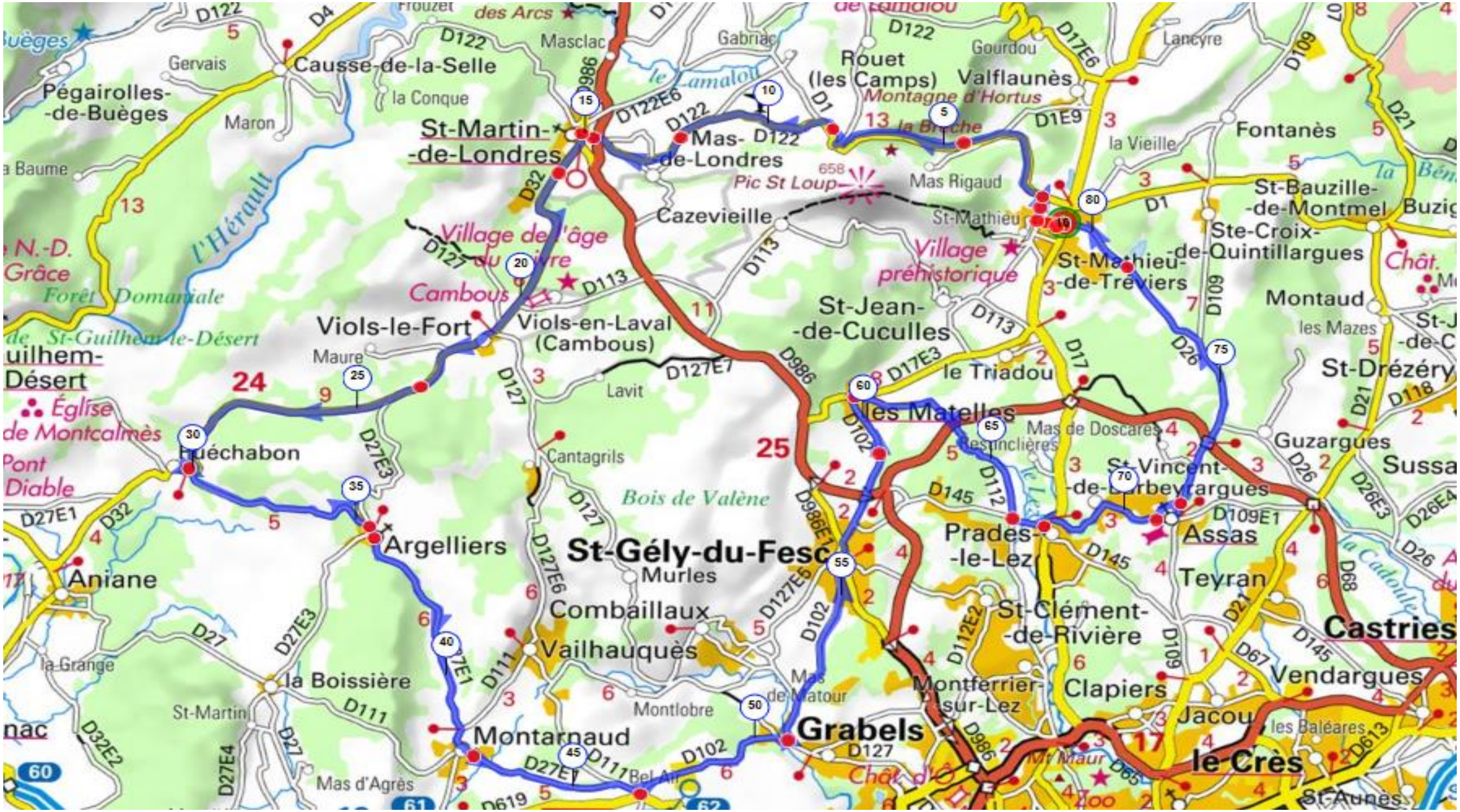

Causse-de-la-Selle
Pégairolles-de-Buèges
St-Martin-de-Londres
Mas-de-Londres
Rouet (les Camps)
Valflaunès
Pic St Loup
Cazevieille
St-Mathieu-de-Tréviers
Viols-le-Fort
Viols-en-Laval (Cambous)
St-Jean-de-Cuculles
le Triadou
Les Matelles
Puéchabon
Argelliers
St-Gély-du-Fesc
Murles
Combaillaux
Vailhauquès
Aniane
la Boissière
Montarnaud
Grabels
Prades-le-Lez
Assas
St-Vincent-de-Barbeyrargues
Teyran
St-Clément-de-Rivière
Montferrier-sur-Lez
Clapiers
Jacou
le Crès
Castries
Vendargues
St-Bauzille-de-Montmel
Ste-Croix-de-Quintillargues
Fontanès
Guzargues
St-Drézéry
Montaud
Bois de Valène
Village de l'âge du cuivre
Village préhistorique

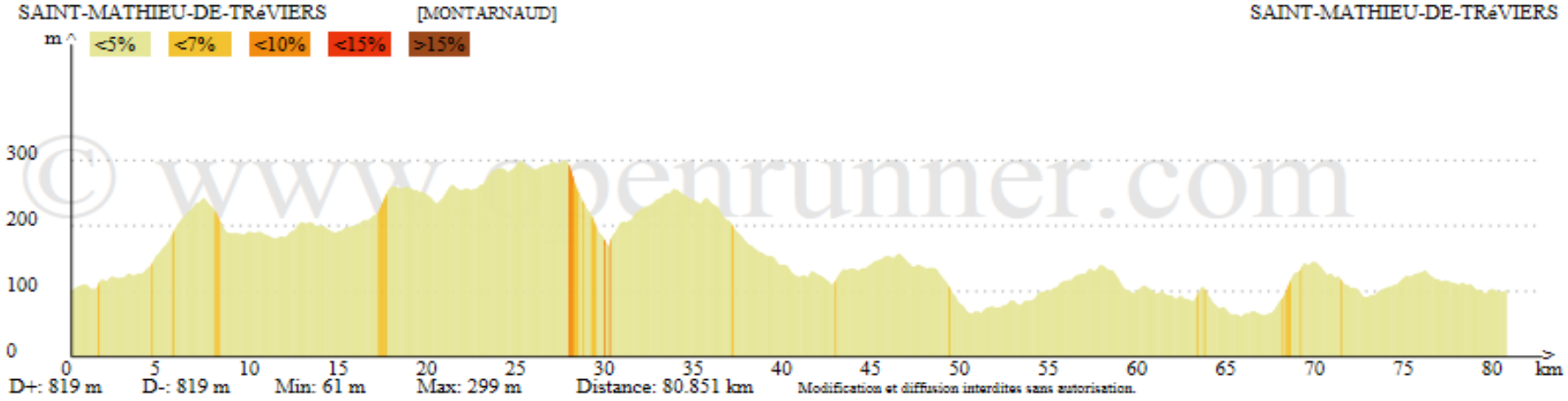

© www.openrunner.com

Altitude: 102m D+: 819m D- : 819m Distance depuis le départ: 80.800km
Longitude: 3.86837° Latitude: 43.76992°

TP SONERM

CEMAGA
José Fernandez
06 32 15 65 68
ECONOMIE DE LA CONSTRUCTION/ OPC-MOE-EXE
3 RUE DES WISIGOTHS 34270 ST MATHIEU DE TRÉVIERS

DIMANCHE 11 NOVEMBRE 2018 à 8h30

GROUPE 1 ET 2

OPENRUNNER IDENTIFIANT : 667 7234

Grotte des Demoiselles	Alt	kms	T kms
ST MATHIEU DE TREVIERS	97	0	0
Valflaunès	151	6	6
Le Causse	322	10	16
Pompignan	189	5	21
Bois de Monnier	325	5	26
St Bauzille de Putois	133	10	36
Grotte des Demoiselles -D108E8	282	3	39
St Bauzille de Putois	133	4	43
Route de Brissac - D108	133	1	44
Pont de St Etienne d'Issensac	117	6	50
La carrière	327	6	56
Notre Dame de Londres	192	4	60
Le Pic (Fambetou)	236	6	66
A gauche D122 - Les Camps	216	4	69
A droite --> Côte des vaches	320	4	73
Coperative Valflaunes	148	5	78
Route de Quissac D17	110	2	80
ST MATHIEU DE TREVIERS	**97**	**1,7**	**81,7**

VELO VTT
ST MATHIEU 34

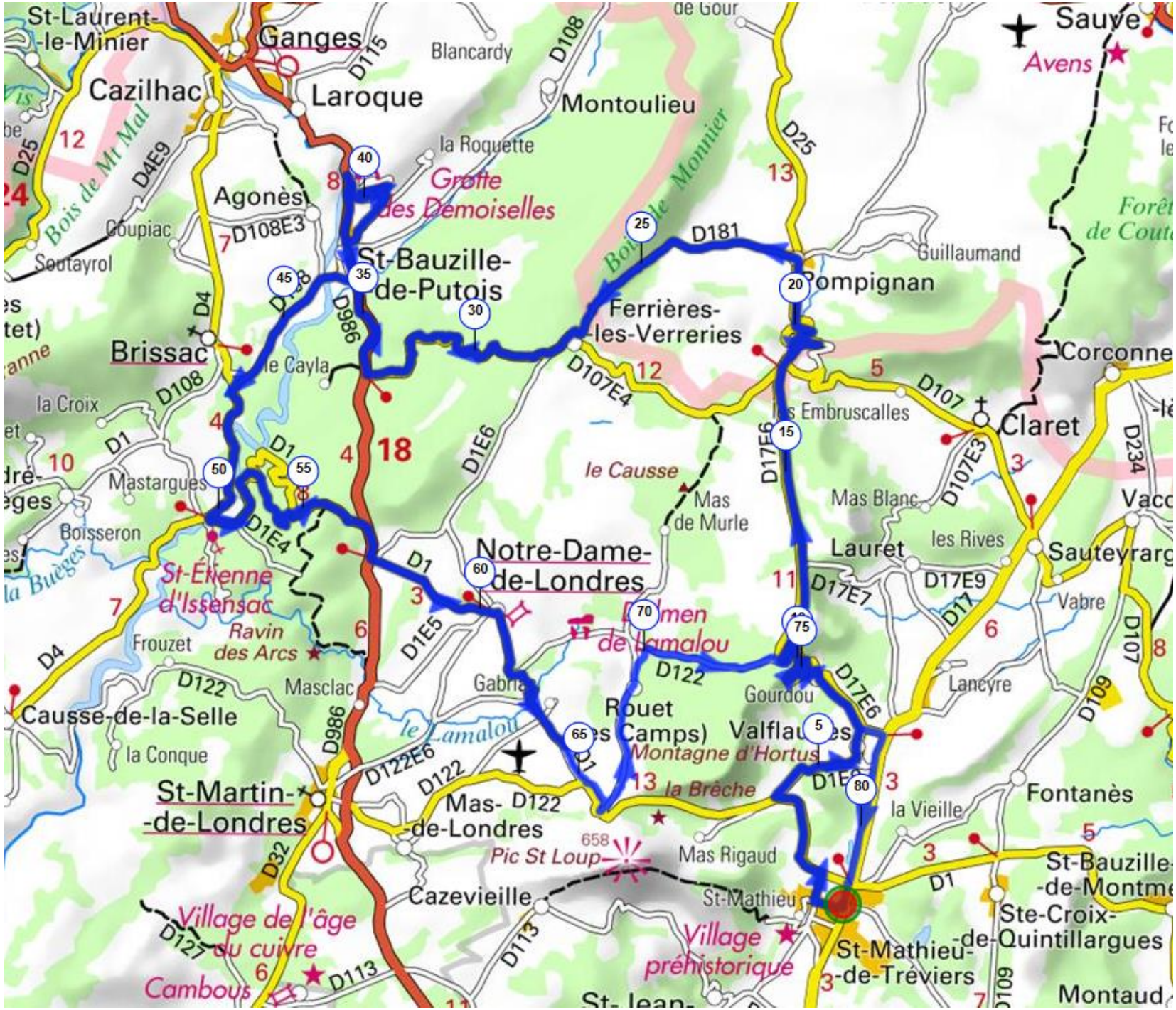
St-Laurent-
-le-Minier
Ganges
Cazilhac
Laroque
Blancardy
Montoulieu
la Roquette
Grotte
des Demoiselles
Agonès
Coupiac
Soutayrol
Bois de Mt Mal
St-Bauzille-
de-Putois
Brissac
le Cayla
la Croix
Mastargues
Boisseron
St-Étienne
d'Issensac
Ravin
des Arcs
Frouzet
Masclac
Causse-de-la-Selle
la Conque
St-Martin-
-de-Londres
Mas-
-de-Londres
Pic St Loup
Cazevieille
Village de l'âge
du cuivre
Cambous
Notre-Dame-
de-Londres
le Causse
Mas
de Murle
Dolmen
de Lamalou
Rouet
(les Camps)
Gourdou
Valflaunès
Montagne d'Hortus
la Brèche
Mas Rigaud
St-Mathieu
Village
préhistorique
St-Mathieu-
-de-Tréviers
Ferrières-
-les-Verreries
Bois de Monnier
Pompignan
Guillaumand
les Embruscalles
Claret
Corconne
Mas Blanc
Lauret
les Rives
Sauteyrarg
Vabre
Lancyre
Fontanès
la Vieille
St-Bauzille-
-de-Montme
Ste-Croix-
-de-Quintillargues
Montaud
Sauve
Avens
Forêt
de Coute
D108
D115
D25
D4E9
D108E3
D4
D986
D1
D1E4
D1E6
D1E5
D122
D122E6
D32
D127
D113
D181
D107E4
D17E6
D17E7
D17E9
D17
D107
D107E3
D234
D109
18
12
13
5
4
10
7
6
3
11
8
24
40
35
45
30
25
20
15
50
55
60
70
75
65
80

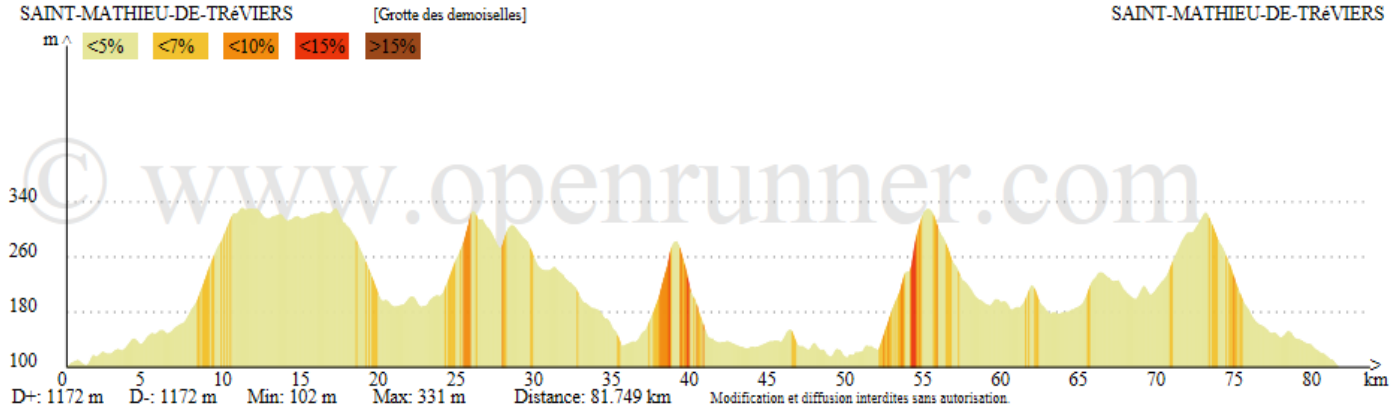

© www.openrunner.com

Position du curseur **Altitude: 115m D+: 1172m D- : 1159m Distance depuis le départ: 81.000km**
Longitude: 3.87051° Latitude: 43.77654°

AUDITION CONSEIL

Krys™

DIMANCHE 18 NOVEMBRE 2018 à 8h30

GROUPE 1 ET 2

OPENRUNNER IDENTIFIANT : 667 8388

St Jean de Buèges	Alt	kms	T kms
ST MATHIEU DE TREVIERS	97	0	0
Pic St Loup	244	8	8
Rouet	189	4	12
Direction Notre Dame de Londres	217	1	13
Notre Dame de Londres	187	4	17
Côte de St Etienne d'Issensac	327	5	22
Pont de St Etienne d'Issensac	116	6,5	28,5
Prendre la D 1	116	0,5	29
Côte de Bombequiol	209	4	33
Point bas	138	1,5	34,5
Côte de Monteils	250	1,5	36
St Jean de Buèges	155	2	38
Côte de St Jean de Buèges	319	3	41
Causse de la Selle	244	3	44
Barrage point bas	105	3	47
Frouzet	220	3,5	50,5
Montagne de la Suque	339	3	53,5
St Martin de Londres	188	3	56,5
Pic St Loup	244	8	64,5
ST MATHIEU DE TREVIERS	**97**	**7**	**71,5**

VELO VTT
ST MATHIEU 34

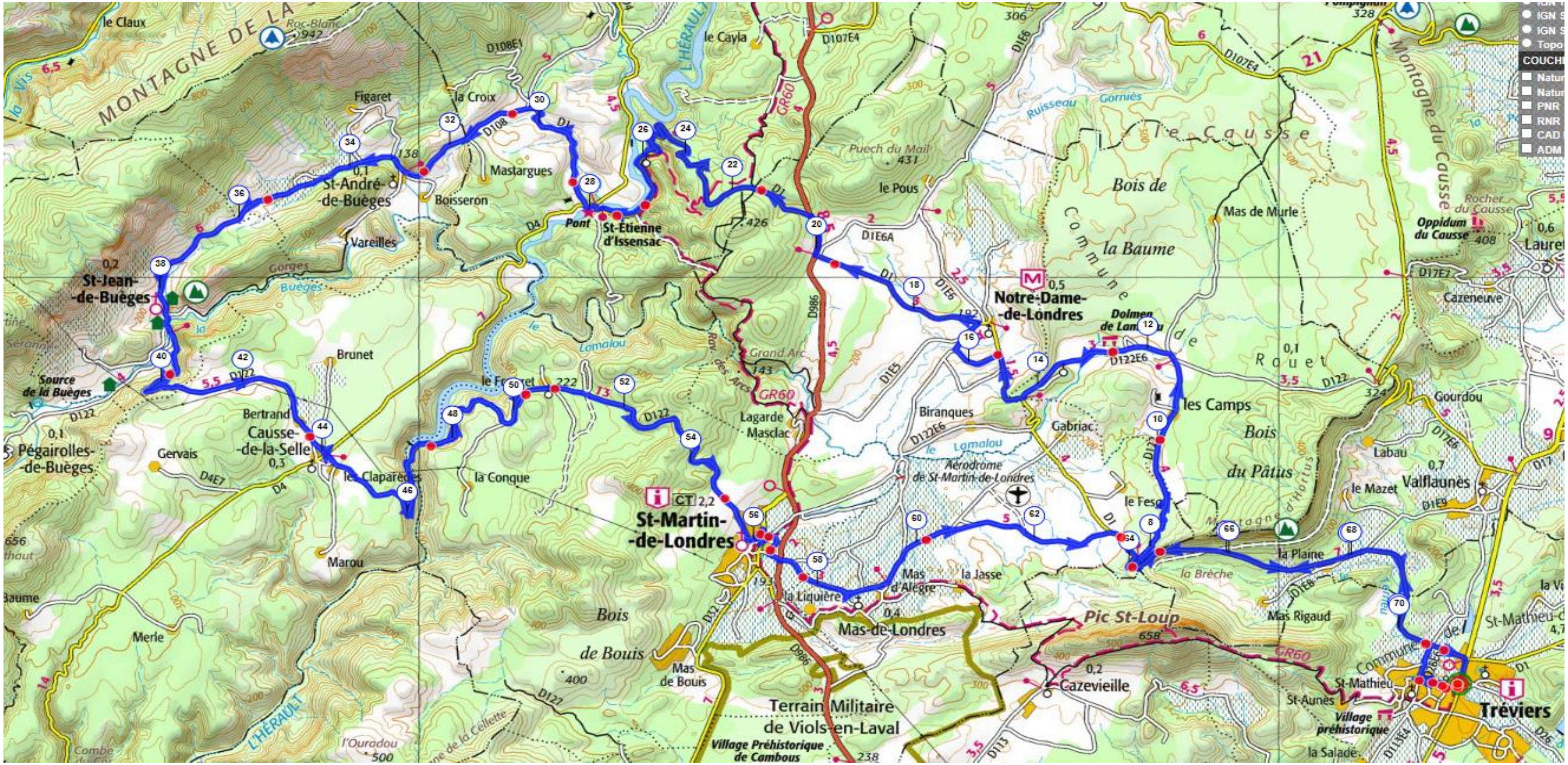

MONTAGNE DE LA
le Claux
Roc-Blanc
942
Figaret
la Croix
Mastargues
St-André-de-Buèges
Boisseron
Vareilles
St-Jean-de-Buèges
Source de la Buèges
Pégairolles-de-Buèges
Gervais
Bertrand
Causse-de-la-Selle
Brunet
les Claparèdes
la Conque
Marou
le Frouzet
Pont
St-Etienne d'Issensac
L'HÉRAULT
le Cayla
GR60
Puech du Mail
431
le Pous
Notre-Dame-de-Londres
Dolmen de Lamalou
le Causse
Bois de la Baume
Mas de Murle
Les Camps
Gabriac
Biranques
Aérodrome de St-Martin-de-Londres
Bois du Pâtus
le Fesc
Lagarde
Masclac
St-Martin-de-Londres
la Liquière
Mas d'Alègre
la Jasse
Mas-de-Londres
Pic St-Loup
658
Cazevieille
la Plaine
la Brèche
Mas Rigaud
St-Mathieu
St-Aunès
Village préhistorique
Tréviers
Valflaunès
Labau
le Mazet
Gourdou
Rouet
Oppidum du Causse
Cazeneuve
Montagne du Causse
Bois de Bouis
Mas de Bouis
Terrain Militaire de Viols-en-Laval
Village Préhistorique de Cambous
Merle
l'Ouradou

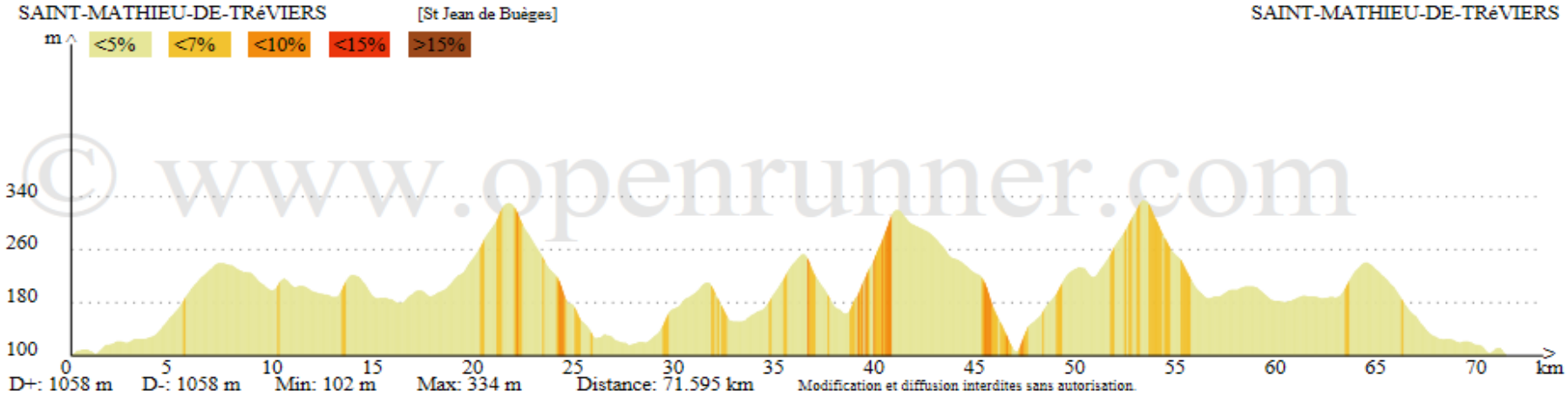

Altitude: 102m D+: 1058m D- : 1058m Distance depuis le départ: 71.500km
Longitude: 3.86863° Latitude: 43.77117°

DIMANCHE 25 NOVEMBRE 2018 à 8h30

GROUPE 1 ET 2

OPENRUNNER IDENTIFIANT :667 8255

Cote de St Côme	Alt	kms	T kms
ST MATHIEU DE TREVIERS	97	0	0
St Bauzille de Montmel	107	8	8
Le Mas de Martin	126	5	13
Carnas	90	5	18
La Croix Gailhan	112	4	22
Lecques	32	3	25
Fontanès	57	3	28
St Etienne d'Escattes	67	4	32
St Côme	62	6	38
CÔTE DE ST CÔME	160	2,5	40,5
puis à gauche D 999	160	2,5	43
Montpezat	150	2	45
Fontanès	57	8	53
Lecques	32	3	56
Salinelles	41	3	59
Aspères	80	3	62
Campagne	54	3	65
Galargues	51	3	68
St Bauzille de Montmel	107	5	73
ST MATHIEU DE TREVIERS	**97**	**9**	**82**

BRIOUDE IMMOBILIER

VELO VTT ST MATHIEU 34

Claret
Brouzet-
-lès-Quissac
Vacquières
Sauteyrargues
Lauret
Mas Blanc
les Rives
Vabre
Lancyre
Gourdou
Valflaunès
la Vieille
Fontanès
St-Hauzille-
-de-Montmel
Ste-Croix-
-de-Quintillargues
St-Mathieu-
-de-Tréviers
Carnas
St-Clément
Gailhan
Lecques
Notre-Dame
de Prime Combe
Vic-
-le-Fesq
Quilhan
le Fesq
Combas
Baraques
de Montpezat
St-Pierre
de Vacquière
Montpezat
St-Côme
et-Maruéjols
Maruéjols
Fontanès
Sarnelles
Aspères
Garrigues
Campagne
Buzignargues
Favas
Montlaur
Galargues
Saussines
Sommières
St-Julian
Villevieille
Pondres
Souvignargues
Sinsans
St-Dionisy
Nages-
-et-Solorgues
Aujargues
Congénies
Calvisson
Bizac
Junas
Boisseron
Aubais
Château
Chât.
de Galès
Chât.
la Bénovie
D1
D107
D17E6
D17E7
D17E9
D107E3
D1E9
D234
D118
D168
D109
D21
D120
D164
D254
D35
D22
D222
D135
D12
D140
D249
D40
D103
D764
D6110
D302
D250
D178
D1
15
20
25
30
35
40
45
50
55
60
65
70
75
80
5
10

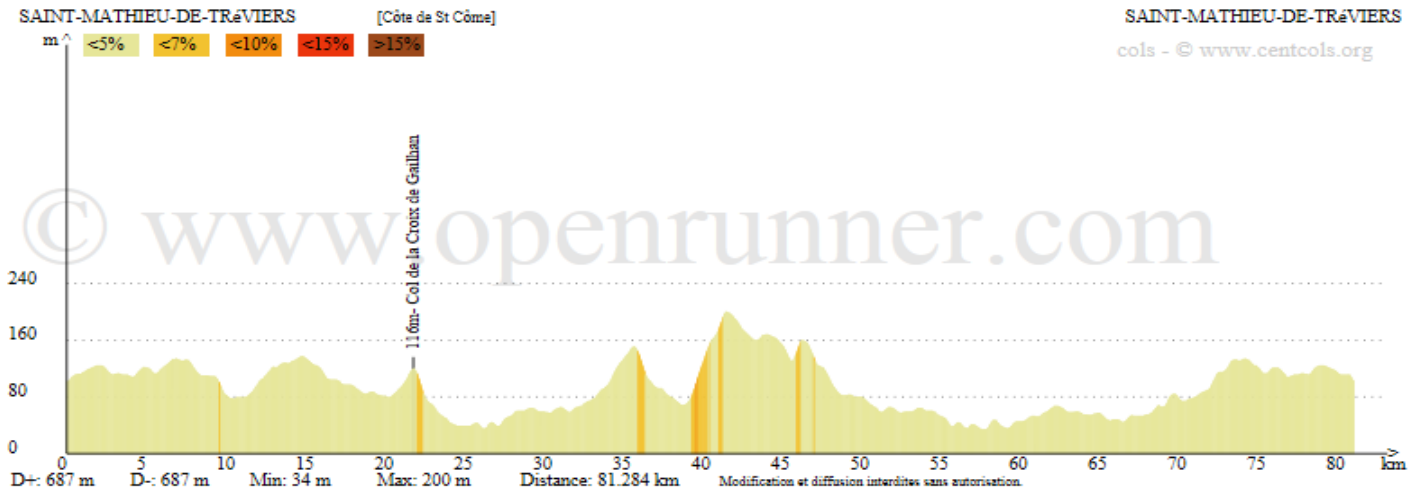

Altitude: 102m D+: 687m D- : 687m Distance depuis le départ: 81.200km
Longitude: 3.86859° Latitude: 43.77105°

Cycling wears
CRES 34
la boutique de vente en ligne
vêtements cyclistes de qualité sport...