

SAMEDI 2 FEVRIER 2019 à 13h15

DIMANCHE 3 FEVRIER 2019 à 8h00

GRUPE 1 ET 2

OPENRUNNER IDENTIFIANT : 8309105

CAP COSTE OUEST	Alt	kms	T kms
ST MATHIEU DE TREVIERS	97	0	0
Le Pic St Loup	244	7	7
Notre Dame de Londres	187	6,5	13,5
Ganges	151	16,5	30
ST Julien de la Nef	180	5	35
Tourner à droite D11 CAP COSTE	200	4,5	39,5
CAP DE COSTE	359	2,4	41,9
Sumène	200	2,6	44,5
Ganges	151	6	50,5
St Bazille de Putois	129	6	56,5
Ferrière	316	9,5	66
Valflaunès	152	17	83
ST MATHIEU DE TREVIERS	97	7	90

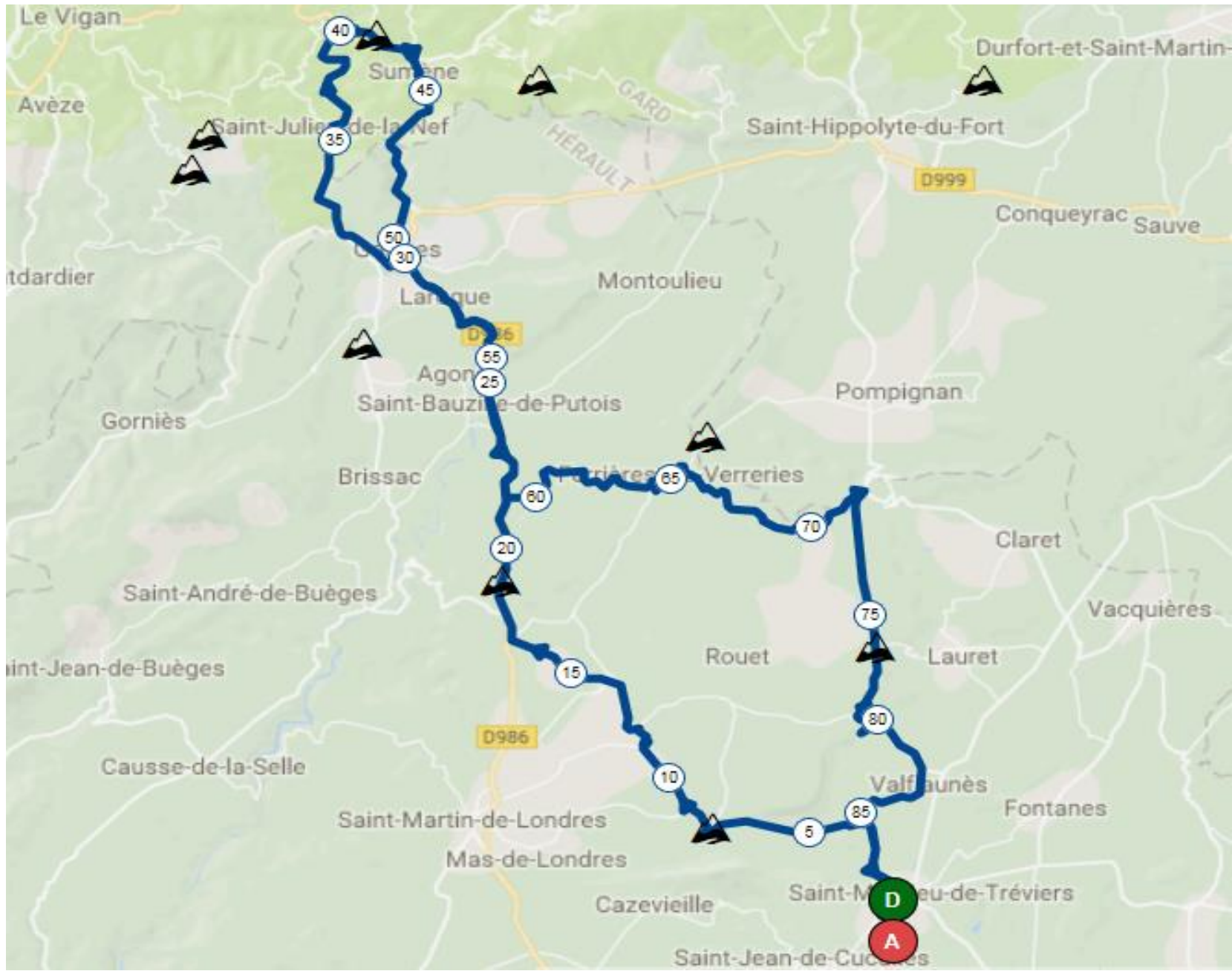



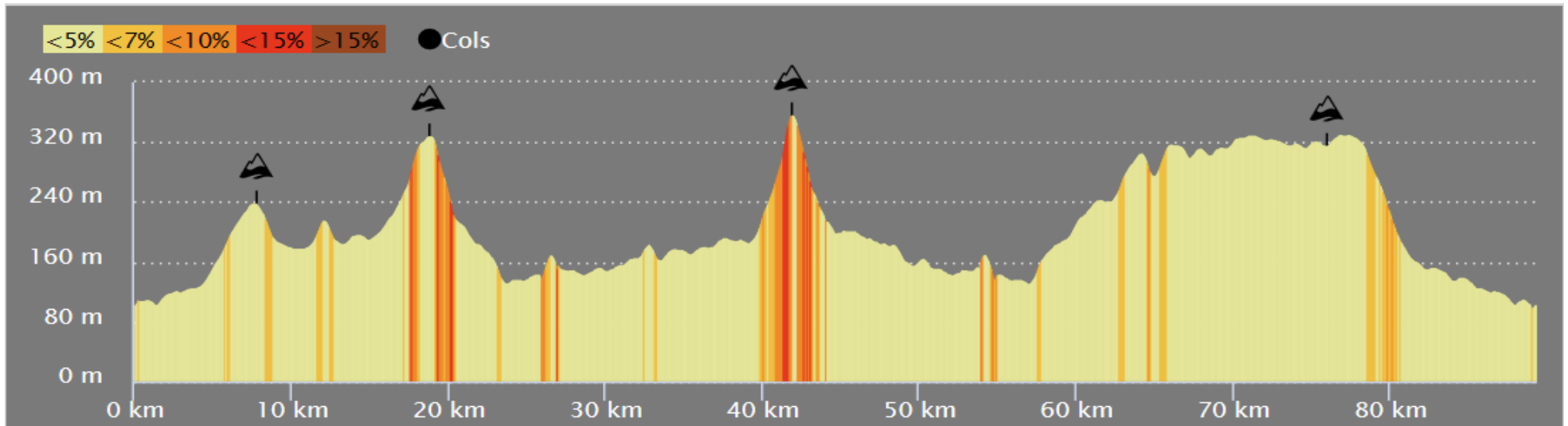
Attention 8 heures



NOUVEAU PARCOURS







SAMEDI 9 FEVRIER 2019 à 13h15

DIMANCHE 10 FEVRIER 2019 à 8h00

GROUPE 1 ET 2

OPENRUNNER IDENTIFIANT : 699 677

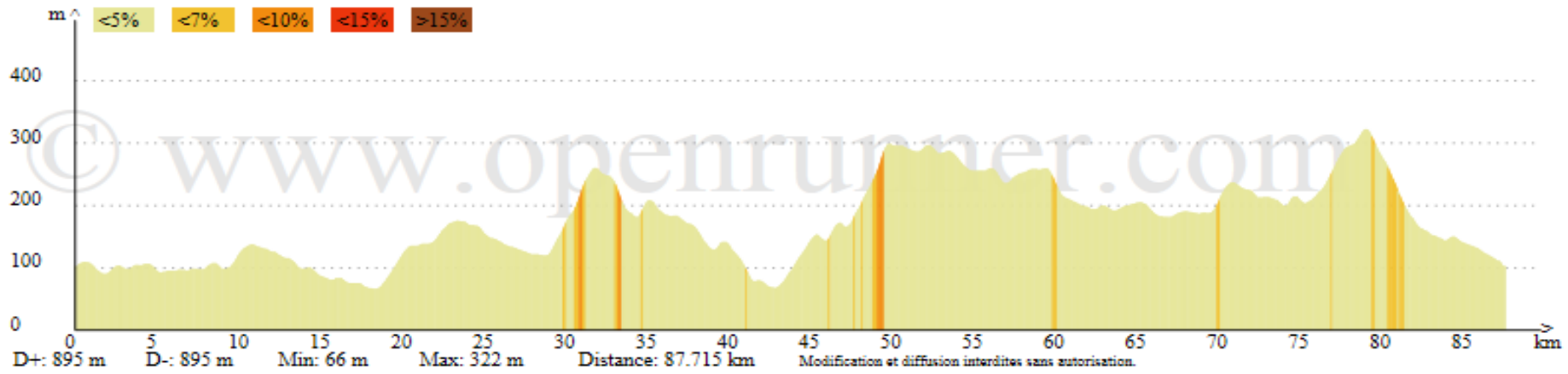
ANIANE	Alt	kms	T kms
ST MATHIEU DE TREVIERS	97	0	0
Les Matelles	95	8	8
St Gély du Fesc	123	5	13
Grabels	80	5,5	18,5
Bel Air	151	4	22,5
La Vabre (Rte de Vailhauques) D619	135	3,5	26
Montarnaud	152	3	29
La Boissiere	181	5	34
Aniane	80	8	42
Puechabon	184	4	46
Viols le fort	255	10	56
St Martin de Londres	194	6	62
Bas du pic --> Rouet	222	8	70
Ht de la côte des Vaches	316	7	77
Valflaunes	146	5	82
ST MATHIEU DE TREVIERS	97	5,7	87,7



SAINT-MATHIEU-DE-TRÉVIERS

[ANIANE]

SAINT-MATHIEU-DE-TRÉVIERS



Altitude: 102m D+: 895m D- : 895m Distance depuis le départ: 87.700km
Longitude: 3.86833° Latitude: 43.77029°




SAMEDI 16 FEVRIER 2019 à 13h15

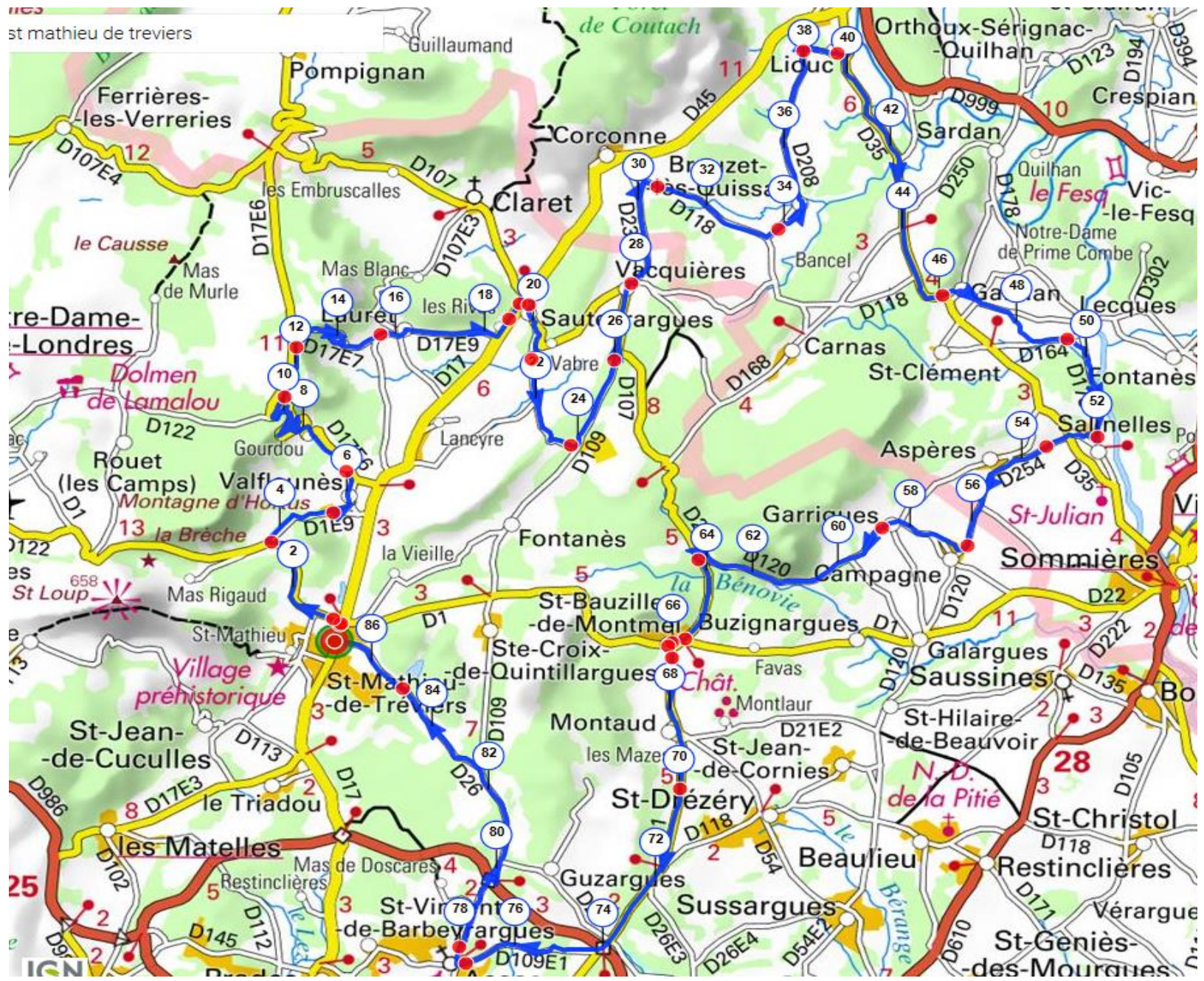
DIMANCHE 17 FEVRIER 2019 à 8h00

GROUPE 1 ET 2

OPENRUNNER IDENTIFIANT : 709 4263

Col de la Croix Gailhand	Alt	kms	T kms
ST MATHIEU DE TREVIER	97	0	0
Le Rey	152	5	5
Valflaunès	151	1	6
Côte de Valflaunès	324	6	12
Haut de Côte de Lauret	317	3	15
Lauret	147	4	19
Sauteyrargues	120	4	23
Côte des Hollandais	182	3	24
Vacquières	103	4	28
Corconne	125	3	31
Brouzet les Quissac	96	4	35
Liouc	115	5	40
Col de la Croix Gailhand	112	4	44
Gailhant (Village)	93	1	45
Lecques	32	5	50
Salinelles	41	2	52
Aspères	89	2	54
Campagne	54	3	57
Garrigues	80	1	58
Mas de Martin	77	6	64
St Bauzille de Montmel	107	2	66
Assas	126	11	77
cécélés	107	7	84
ST MATHIEU DE TREVIER	97	3	87

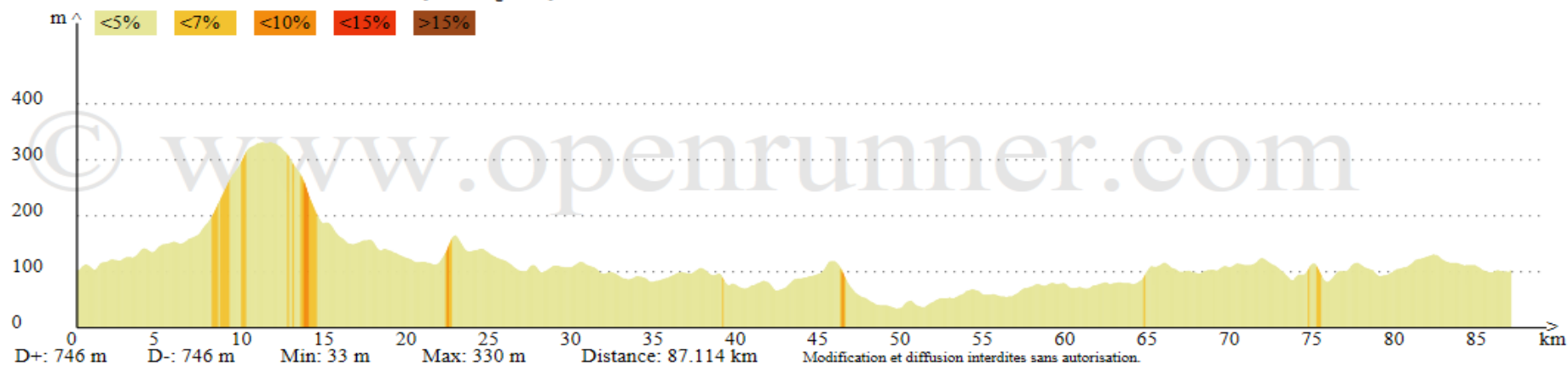




SAINT-MATHIEU-DE-TRÉVIERS

[col croix gaillant]

SAINT-MATHIEU-DE-TRÉVIERS



Altitude: 102m D+: 746m D- : 746m Distance depuis le départ: 87.100km
Longitude: 3.86823° Latitude: 43.77005°



SAMEDI 23 FEVRIER 2019 à 13h15

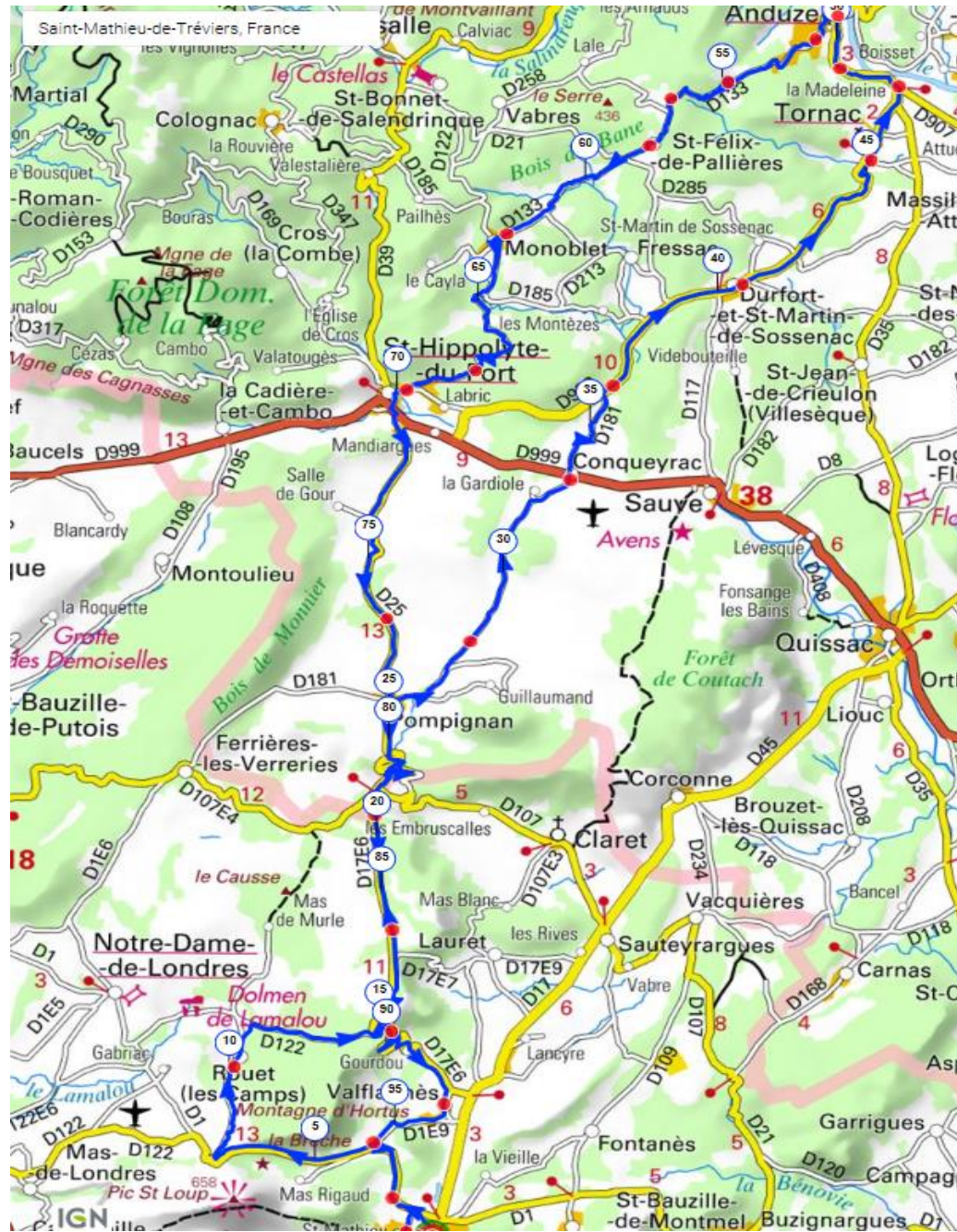
DIMANCHE 24 FEVRIER 2019 à 8h00

GRUPE 1 ET 2

OPENRUNNER IDENTIFIANT : 709 4420

Anduze	Alt	kms	T kms
ST MATHIEU DE TREVIERS	97	0	0
Pic St Loup	244	8	8
Rouet	189	3	11
Côte des Vaches	324	3,5	14,5
Le Causse	317	7	21,5
Pompignan	184	4	25,5
Conqueyrac	126	9	34,5
Durfort	166	6	40,5
La Madeleine	124	8	48,5
ANDUZE	132	4	52,5
St Félix de Pallières	304	8	60,5
Monoblet	313	4	64,5
St Hippolyte du Fort	164	8	72,5
Le Dolmen	235	4	76,5
Pompignan	184	5	81,5
Côte de Pompignan	317	3,5	84
Valflaunès	151	10	94
Le Rey	152	1	95
ST MATHIEU DE TREVIERS	97	4,1	99,1

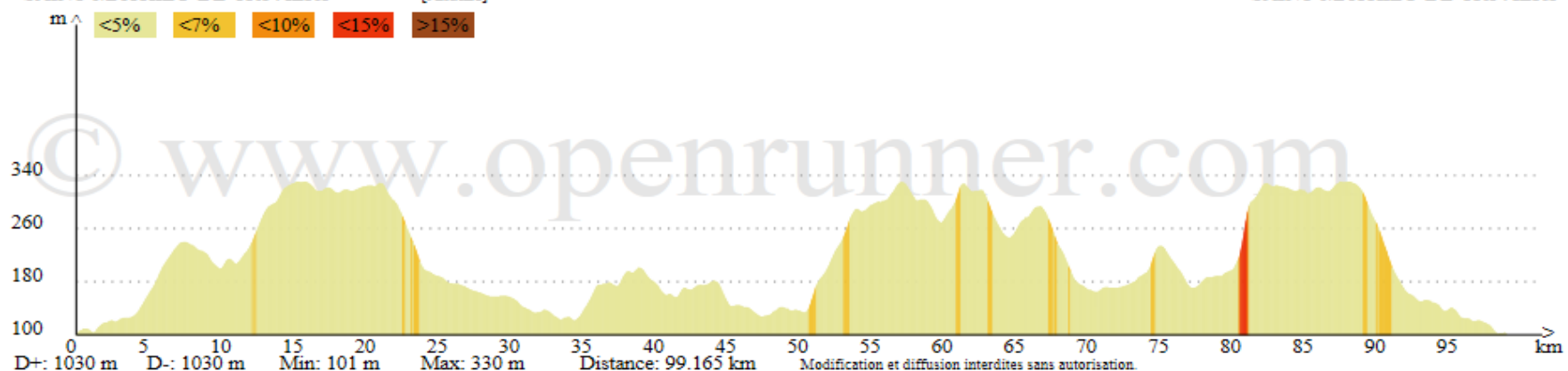




SAINT-MATHIEU-DE-TRÉVIERS

[Anduze]

SAINT-MATHIEU-DE-TRÉVIERS



Altitude: 102m D+: 1030m D- : 1030m Distance depuis le départ: 99.100km
Longitude: 3.86848° Latitude: 43.77072°

Cycling wears
34 CRES la boutique de vente en ligne
vêtements cyclistes de qualité sport...

Vertical line on the left side of the page.