DIMANCHE 4 MARS 2018 à 8h00

GROUPE 1 ET 2

OPENRUNNER IDENTIFIANT : 709 6963

Montagnac (Gard)	Alt	kms	T kms
ST MATHIEU DE TREVIERS	**97**	**0**	**0**
Fontanès	105	4	4
Babara	110	6	10
Vacquières	100	2	12
Carnas	90	6	18
Sardan	70	6	24
Cannes	65	4	28
St Théodorit	140	6	34
Savignargues	130	3	37
Aigremont	140	4	41
Montagnac (Gard)	194	5	46
Fons	123	6	52
St Marmert du Gard	110	2	54
Baraques de Montpezat	124	3,5	57,5
Fontanès (Gard)	63	7,5	65
Lecques	32	3	68
Salinelles	41	4	72
Campagne	80	4	76
Galargues	51	2	78
St Bauzille de Montmel	101	6	85
ST MATHIEU DE TREVIERS	**97**	**8,4**	**93,4**

PRO TOUR HERAULT 2018

DIMANCHE 4 MARS 2018

LAVAGNES

TEYRAN

150 KM départ 7h30 et 110 KM départ 7h45

Inscriptions auprés de Christophe P

http://www.teyranbike34.fr

Brevet des Lavagnes Annulé

VELO VTT ST MATHIEU 34

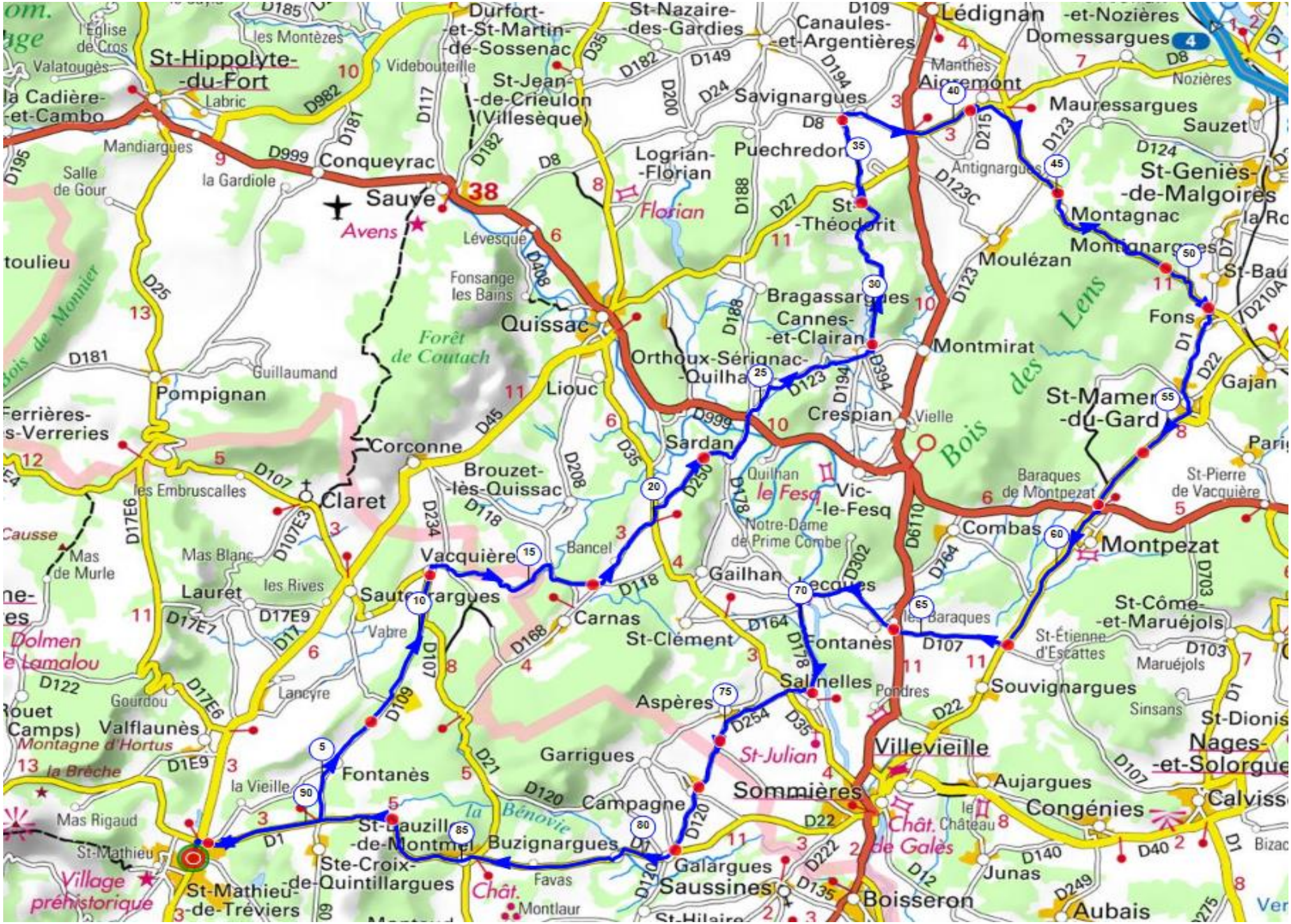
St-Hippolyte-
-du-Fort
Durfort-
-et-St-Martin-
-de-Sossenac
St-Nazaire-
-des-Gardies
Canaules-
-et-Argentières
Lédignan
Domessargues
Aigremont
Mauressargues
Sauzet
St-Jean-
-de-Crieulon
(Villesèque)
Savignargues
Puechredon
Logrian-
-Florian
Conqueyrac
Sauve
Avens
Florian
St-
-Théodorit
Antignargues
St-Geniès-
-de-Malgoirès
Montagnac
Montignargues
Moulézan
Bragassargues
Cannes-
-et-Clairan
Fons
Quissac
Forêt
de Coutach
Orthoux-Sérignac-
-Quilha
Montmirat
Lens
des
Bois
Pompignan
Guillaumand
Liouc
Crespian
St-Mamert
-du-Gard
Gajan
Corconne
Sardan
Brouzet-
-lès-Quissac
Claret
Vic-
-le-Fesq
le Fesq
Baraques
de Montpezat
St-Pierre
de Vacquière
Combas
Montpezat
Vacquière
Bancel
Gailhan
Lecques
Lauret
Sauteyrargues
Carnas
St-Clément
Fontanès
St-Côme-
-et-Maruéjols
Maruéjols
Salinelles
Souvignargues
Aspères
Villevieille
St-Julian
Garrigues
Fontanès
Sommières
Aujargues
Congénies
Calviss
Nages-
-et-Solorgue
St-Dionis
Valflaunès
Campagne
Buzignargues
St-Gauzill
-de-Montmel
Ste-Croix-
-de-Quintillargues
Galargues
Saussines
Boisseron
Junas
Aubais
St-Mathieu-
-de-Trèviers
Village
préhistorique
Chât.
de Galès
Montlaur
Favas
la Bénovie
Mas Rigaud
St-Mathieu
Mas Blanc
Mas
de Murle
Dolmen
de Lamalou
Montagne d'Hortus
la Brèche
Salle
de Gour
Mandiargues
la Gardiole
Videbouteille
Lévesque
Fonsange
les Bains
Pondres
Sinsans
Bizac

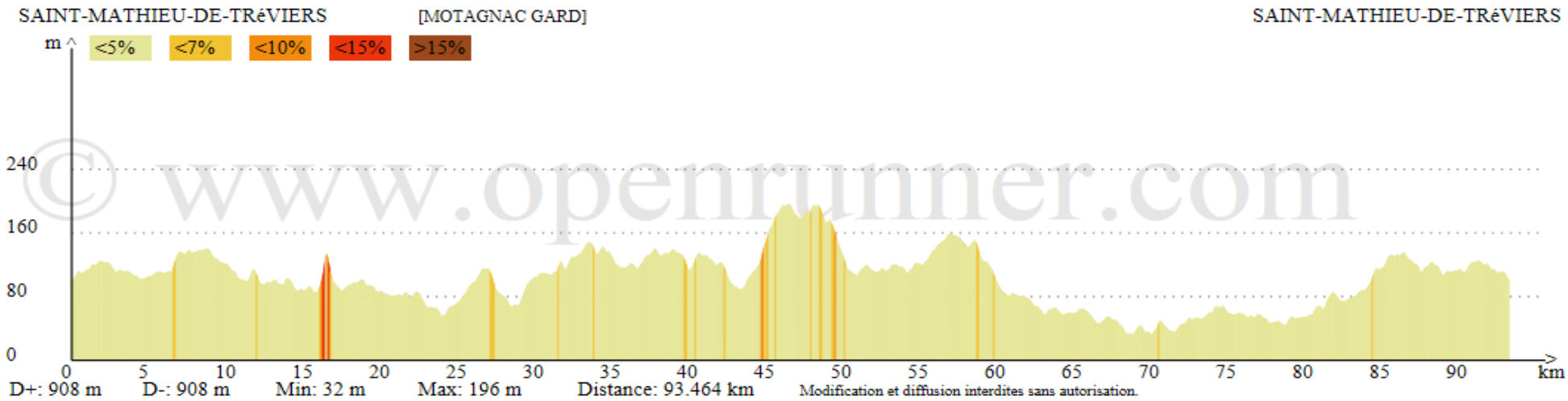

© www.openrunner.com

Altitude: 102m D+: 908m D- : 908m Distance depuis le départ: 93.400km
Longitude: 3.86848° Latitude: 43.77071°

DIMANCHE 11MARS 2018 à 8h00

GROUPE 1 ET 2

OPENRUNNER IDENTIFIANT :6 650 867

Barafort	Alt	kms	T kms
ST MATHIEU DE TREVIERS	97	0	0
Le Rey	151	5	5
Valflaunès	152	1	6
Côte de Valflaunès	317	6	12
Le Causse	328	7,5	19,5
Pompignan	180	4	23,5
St Hippolyte du Fort	163	9	32,5
Monoblet	300	7,5	40
Côte vers Pailhès	381	2	42
A droite vers Lassalle	275	2	44
Puis direction Col de bane	327	2	46
Vabre	327	2	48
puis à droite vers Barafort	312	4	52
St Félix de Pallières	296	2	54
Durfort par St Martin de S.	157	5	59
Croisement vers Villesèque	139	3	62
Quissac	86	8,5	70,5
ST MATHIEU DE TREVIERS	97	20	**90,5**

PRO TOUR HERAULT 2018

DIMANCHE 11 MARS 2018

LA SANTA

ST DREZERY

85 - 115 KM départ 8h

http://www.sudvelonejetezplus.com/

Inscriptions auprés de Christophe P

VELO VTT ST MATHIEU 34

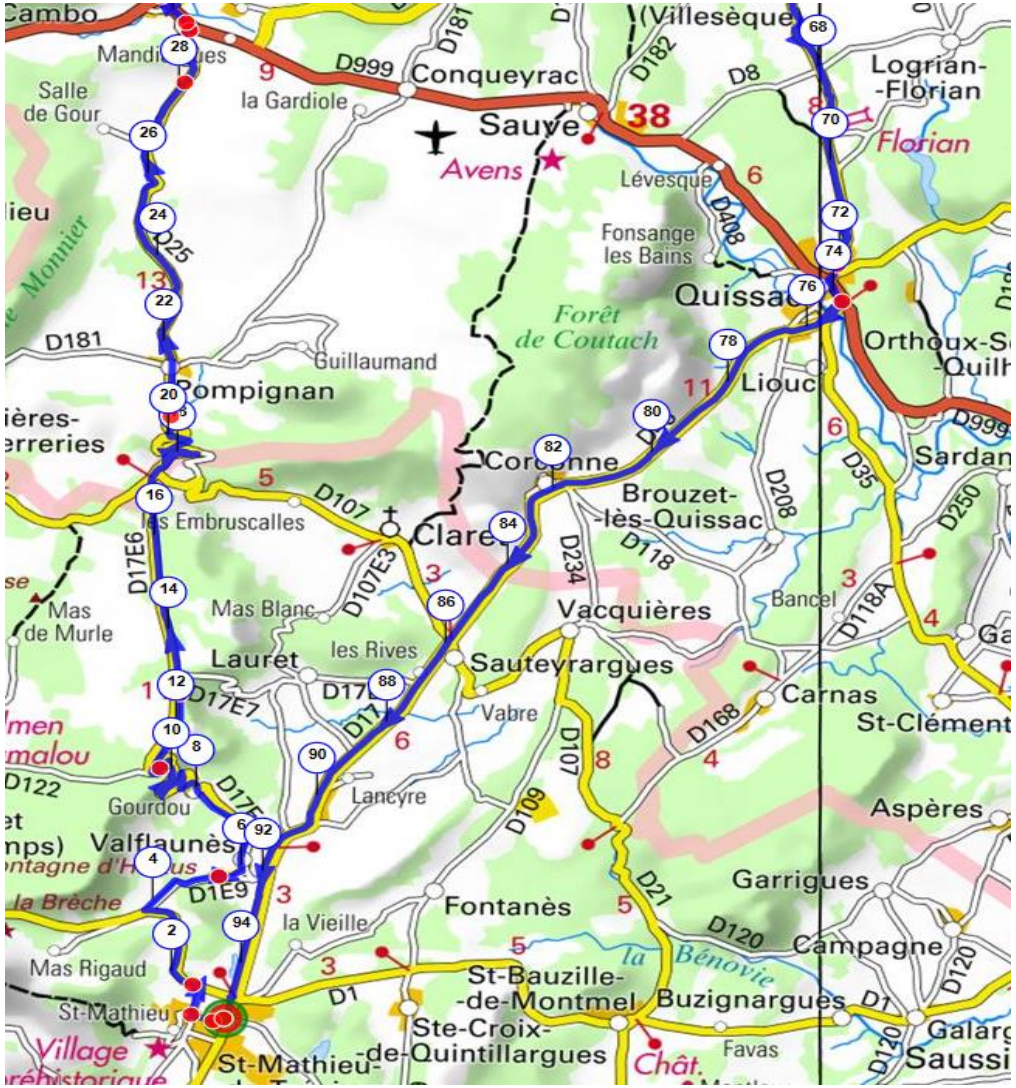
Conqueyrac
Sauve
Avens
Lévesque
Fonsange
les Bains
Quissac
Forêt
de Coutach
Lioucc
Orthoux-S
-Quilh
Logrian-
-Florian
Florian
Sardan
Corconne
Brouzet-
-lès-Quissac
Clare
Vacquières
Sauteyrargues
Carnas
St-Clément
Aspères
Garrigues
Campagne
Fontanès
Buzignargues
St-Bauzille-
-de-Montmel
Ste-Croix-
-de-Quintillargues
St-Mathieu-
Village
Mas Rigaud
St-Mathieu
Valflaunès
Gourdou
Lauret
Mas Blanc
Mas
de Murle
les Rives
Lancyre
Vabre
Bancel
la Vieille
Guillaumand
Pompignan
Salle
de Gour
la Gardiole
Mandi
les Embruscalles
Favas
Chât.
la Bénovie
D999
D181
D182
D8
D408
D25
D107
D234
D118
D208
D35
D250
D168
D109
D21
D120
D1
D122
D17E6
D17E7
D1E9
D107E3
D118A

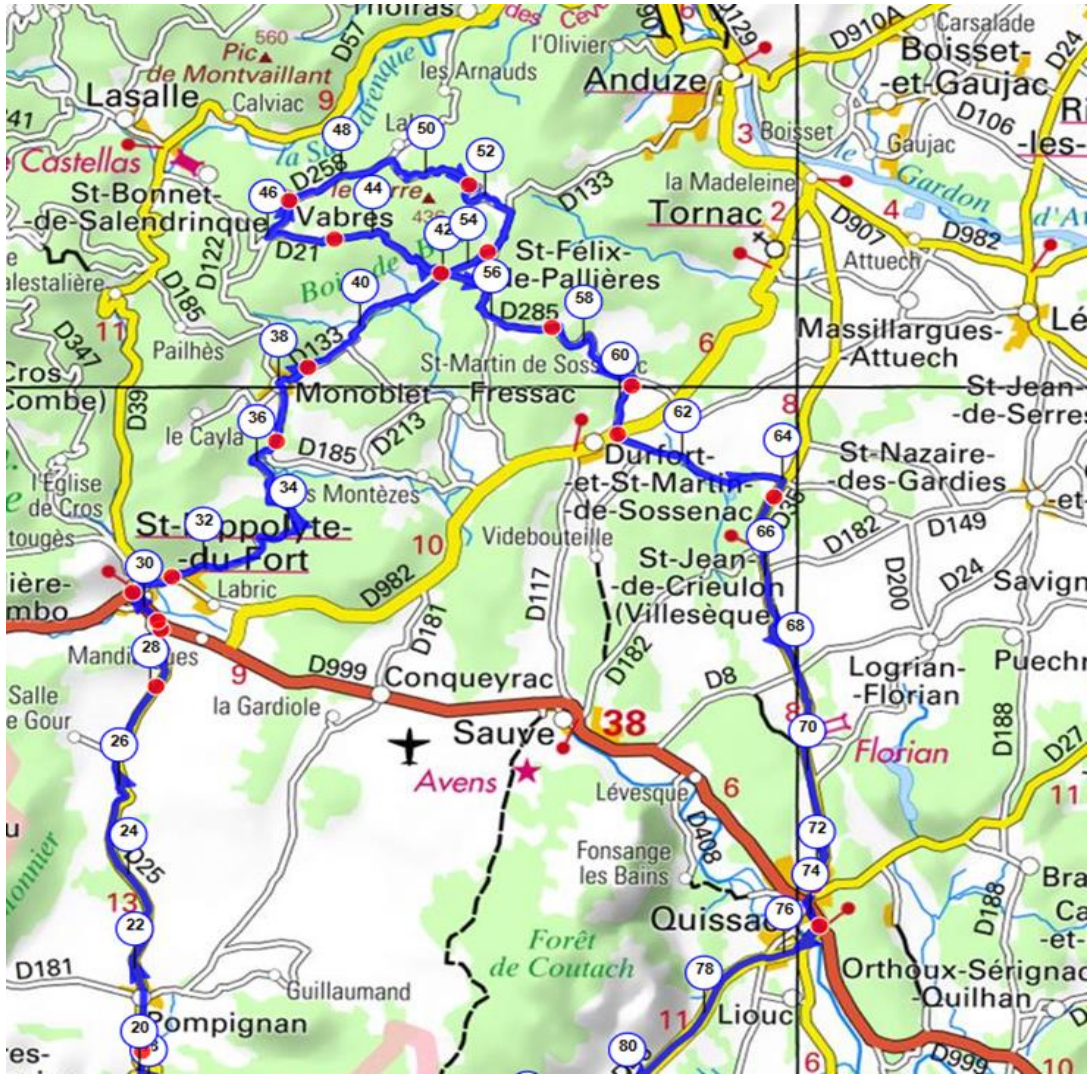
Lasalle
Pic
de Montvaillant
560
Calviac
les Arnauds
l'Olivier
Anduze
Boisset-
-et-Gaujac
Boisset
Gaujac
la Madeleine
Tornac
Attuech
Massillargues-
-Attuech
St-Jean-
-de-Serres
St-Nazaire-
-des-Gardies
St-Bonnet-
-de-Salendrinque
Vabres
St-Félix-
-de-Pallières
Pailhès
St-Martin de Sossenac
Fressac
Monoblet
le Cayla
Durfort-
-et-St-Martin-
-de-Sossenac
Videbouteille
St-Hippolyte-
-du-Fort
Labric
St-Jean-
-de-Crieulon
(Villèsèque)
Conqueyrac
Sauve
Avens
Lévesque
Fonsange
les Bains
Quissac
Forêt
de Coutach
Lioucc
Orthoux-Sérignac
-Quilhan
Logrian-
-Florian
Florian
Guillaumand
Pompignan
la Gardiole
Salle
de Gour
Mandi
D999
D181
D182
D8
D408
D25
D982
D133
D185
D213
D285
D258
D21
D122
D39
D347
D35
D36
D117
D149
D200
D24
D188
D27
D910A
D907
D106
D129
D57

TP SONERM

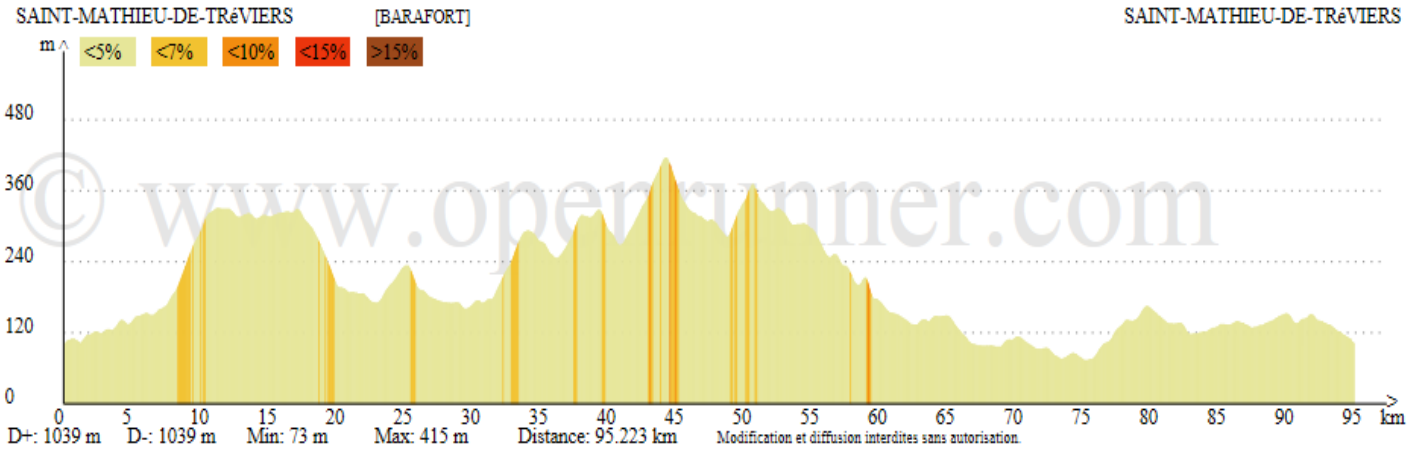

© www.openrunner.com

Position du curseur Altitude: **131**m D+: **1039**m D- : **1010**m Distance depuis le départ: **93.500**km
Longitude: **3.87323°** Latitude: **43.78515°**

BRIOUDE IMMOBILIER

DIMANCHE 18 MARS 2018 à 8h00

GROUPE 1 ET 2

OPENRUNNER IDENTIFIANT : 720 3063

Biranques	Alt	kms	T kms
ST MATHIEU DE TREVIERS	97	0	0
Assas	110	10	10
Prades	63	5	15
Les Matelles	107	6,5	21,5
St Gély du Fesc	123	4,5	26
Côte de Combaillaux	177	5,5	31,5
Vailhauquès	145	4	35,5
Montarnaud	155	3	38,5
Argelliers	235	6,5	45
Viols le Fort	265	9	54
St Martin de Londres	188	6	60
Biranques	215	3	63
Notre Dame de Londres	187	3,5	66,5
Ferrières les Verreries	284	7	73,5
Pompignan	184	5,5	79
Côte de Pompignan	328	4	83
Le Causse	317	7	90
Valflaunès	151	6	96
ST MATHIEU DE TREVIERS	**97**	**4**	**100**

PRO TOUR HERAULT 2018

DIMANCHE 18 MARS 2018

LA CAMARGUAISE

LUNEL

Grand parcours sera en brevet départ 8h00

et 60 - 82 et 115 KM libres

http://www.sudvelonejetezplus.com/

Inscriptions auprés de Christophe P

VELO VTT ST MATHIEU 34

10
20
30
40
50
60
70
80
90
100
Laroque
Montoulieu
Agonès
St-Bauzille-
-de-Putois
Grotte
des Demoiselles
Pompignan
Ferrières-
-les-Verreries
Corconne
Claret
Brouzet-
-lès-Quissac
Vacquières
Sauteyrargues
Lauret
Brissac
Gorniès
(l'Escoutet)
St-André-
-de-Buèges
St-Jean-
-de-Buèges
Notre-Dame-
-de-Londres
Dolmen
de Lamalou
Causse-de-la-Selle
Pégairolles-
-de-Buèges
St-Martin-
-de-Londres
Mas-
-de-Londres
Rouet
(les Camps)
Valflaunès
Fontanès
St-Bauzille-
-de-Montmel
Ste-Croix-
-de-Quintillargues
Cazevieille
Village
préhistorique
Village de l'âge
du cuivre
Cambous
Viols-le-Fort
Viols-en-Laval
(Cambous)
St-Jean-
-de-Cornie
St-Drézéry
Montaud
Puéchabon
Argelliers
St-Gély-du-Fesc
Combaillaux
Vailhauquès
Aniane
la Boissière
Montarnaud
Grabels
Prades
-le-Lez
Assas
Teyran
St-Clément-
-de-Rivière
Clapiers
Castries
Vendargues
Guzargues
Sussargu
Montferrier-
-sur-Lez
Jacou
Bois de Valène
Forêt
de Coutach
Montagne de la Séranne
Gorges de la Vis
Forêt Domaniale
St-Guilhem-le-Désert
Église
Montcalmès
Pic St Loup
Montagne d'Hortus
le Causse
Mas
de Murle
Mas Blanc
les Rives
Mas Rigaud
Mas de Doscat
le Triadou
Mas
de Matour
Montlobre
Cantagnis
Lavit
Mas
de Barthélemy
Ravin
des Arcs
St-Étienne
d'Issensac
Frouzet
Figaret
Mastargues
Boisseron
Vareilles
Gervais
Maron
la Conque
la Croix
le Caya
Embruscalles
Guillaumand
Fonsange
les Bains
Quissac
Beauquinies
Sauvayrol
Dupiac
Rogues
la Roquette
la Combe
Bois de Mr Mal
Bois de Monnier
la Vieille
la Breche
Lancyre
Vabre
Mas
de Dosca
Mas
de Matour
Montferrier
-sur-Lez
Les Baléares
Jacou
Clapiers
Vendargues
Castries
Aqueduc
du châ
Chât.
Favas
Montlaur
Buzignarg
Garr
Béauvie
la Cathala
Mas
de Barthélemy
Les Matelles
St-Mathieu
-de-Treviers
St-Mathieu
Mas Rigaud
Pic St Loup
Cantagnis
Lavit
Bois de Valène
Mas
de Matour
Montlobre
Grabels
Montferrier
-sur-Lez
Clapiers
Jacou
Les Baléares
Castries
Vendargues
Sussargu
Guzargues
Montaud
St-Jean-
-de-Cornie
St-Drézéry
Ste-Croix-
-de-Quintillargues
St-Bauzille-
-de-Montmel
Buzignarg
Favas
Montlaur
Chât.
Aqueduc
du châ
Teyran
Assas
Prades
-le-Lez
St-Clément-
-de-Rivière
Guzargues
Sussargu
Fontanès
la Vieille
la Breche
Mas Rigaud
Mas de Doscat
le Triadou
Les Matelles
Mas
de Matour
Montlobre
Cantagnis
Lavit
Bois de Valène
Argelliers
Aniane
la Boissière
Montarnaud
Puéchabon
Viols-le-Fort
Viols-en-Laval
(Cambous)
Cambous
Village de l'âge
du cuivre
Village
préhistorique
Cazevieille
St-Martin-
-de-Londres
Mas-
-de-Londres
Causse-de-la-Selle
Pégairolles-
-de-Buèges
St-Jean-
-de-Buèges
St-André-
-de-Buèges
Brissac
Gorniès
(l'Escoutet)
Rogues
Beauquinies
Sauvayrol
Dupiac
Agonès
St-Bauzille-
-de-Putois
Grotte
des Demoiselles
Laroque
Montoulieu
Ferrières-
-les-Verreries
Pompignan
Guillaumand
Embruscalles
Corconne
Claret
Brouzet-
-lès-Quissac
Vacquières
Sauteyrargues
Lauret
Notre-Dame-
-de-Londres
Dolmen
de Lamalou
Rouet
(les Camps)
Valflaunès
Fontanès
Mas Blanc
les Rives
Mas
de Murle
le Causse

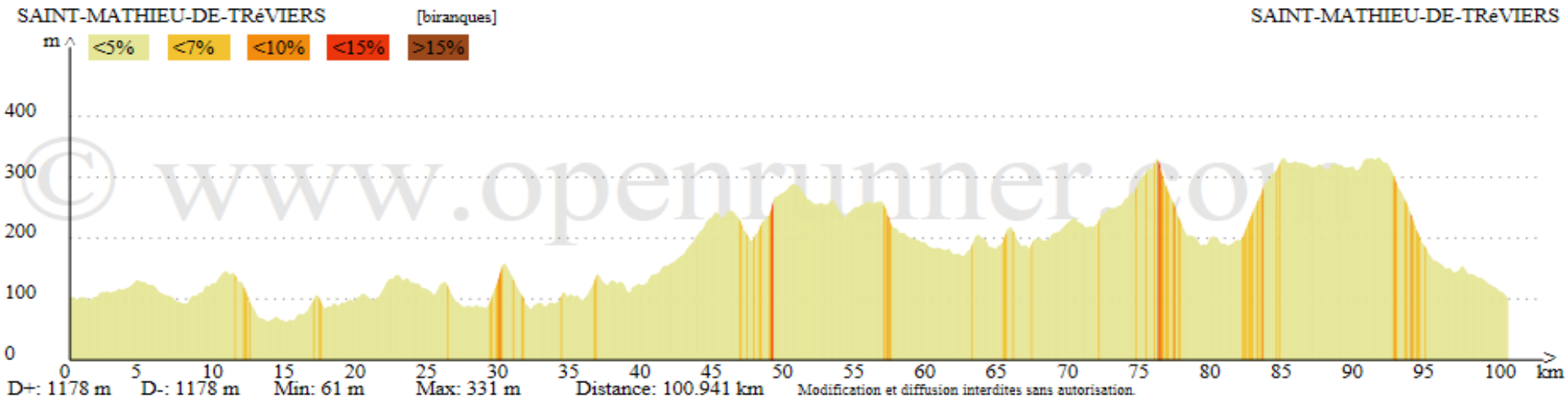

© www.openrunner.com

Altitude: 102m D+: 1178m D- : 1178m Distance depuis le départ: 100.900km
Longitude: 3.86840° Latitude: 43.77050°



DIMANCHE 25 MARS 2018 à 8h00			
GROUPE 1 ET 2			
OPENRUNNER IDENTIFIANT : 709 6412			
Le Col de Cézas	**Alt**	**kms**	**T kms**
ST MATHIEU DE TREVIERS	97	0	0
Fontanès	105	4	4
Vacquières	103	8	12
Claret	163	6,5	18,5
Côte de Claret	328	6	24,5
Pompignan	184	4	28,5
St Hippolyte du Fort	163	9	32,5
La Cadière	230	5	41,5
LE COL DE CEZAS	613	7	46,5
Croist Sumène, à droite	225	6	53,5
St Roman de Codière	623	7,5	59,5
St Hyppolite du Fort	163	14,5	74
Le Dolmen	235	3	81
Pompignan	184	6	84
Côte de Pompignan	328	4	90
Le Causse	317	7	94
Valflaunès	151	4	98
ST MATHIEU DE TREVIERS	**97**	**4**	**102**

Krys™

VELO VTT ST MATHIEU 34

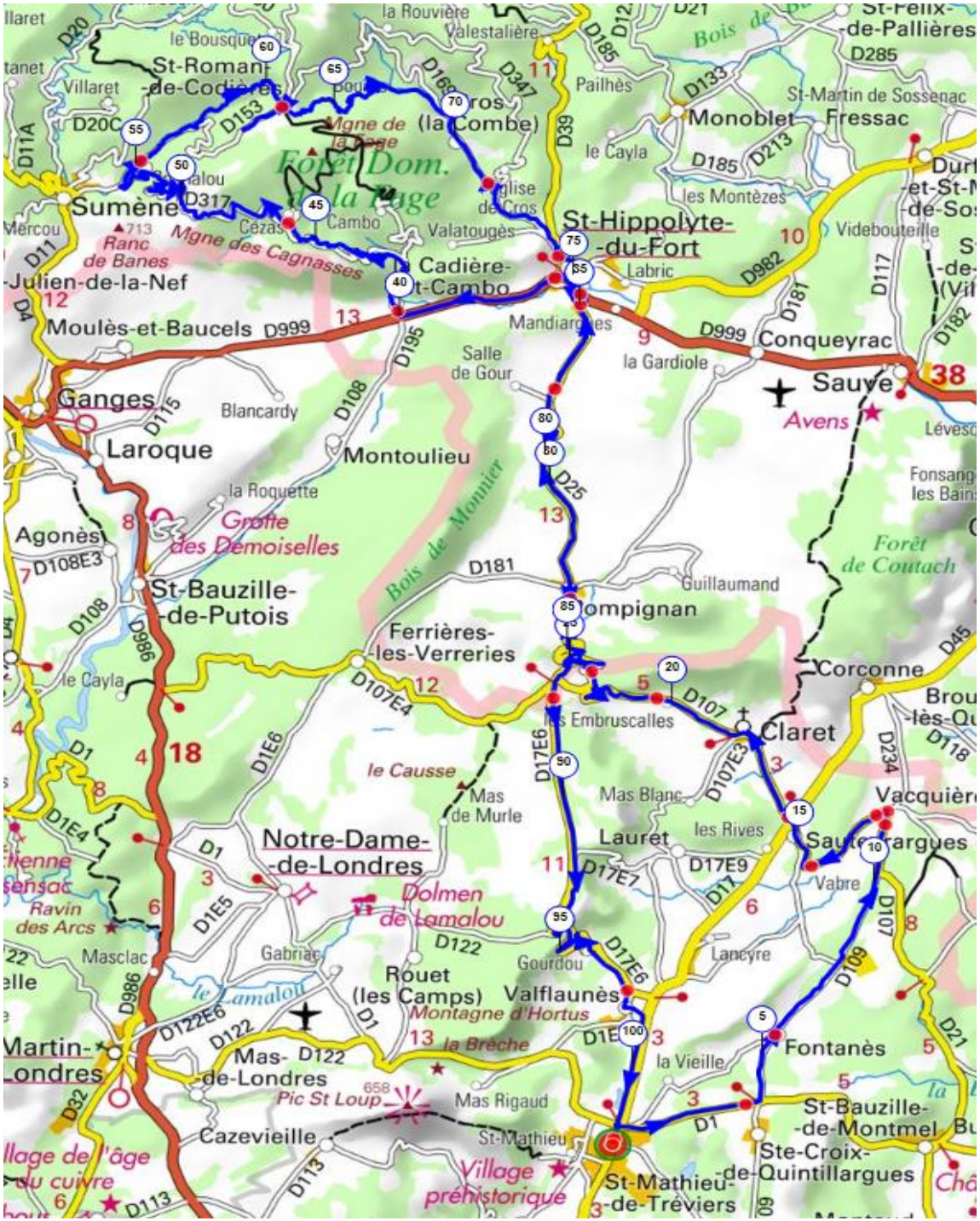
St-Roman-de-Codières
Villaret
le Bousquet
la Rouvière
Valestalière
Pailhès
Monoblet
St-Martin de Sossenac
Fressac
le Cayla
les Montèzes
Forêt Dom. de la Page
Mgne de la Page
Mgne des Cagnasses
Ranc de Banes
Sumène
Cézas
Cambo
Valatougès
St-Hippolyte-du-Fort
Videbouteille
Labric
Julien-de-la-Nef
Moulès-et-Baucels
Mandiargues
la Gardiole
Conqueyrac
Sauve
Avens
Ganges
Laroque
Blancardy
Montoulieu
la Roquette
Grotte des Demoiselles
Agonès
St-Bauzille-de-Putois
Salle de Gour
Bois de Monnier
Forêt de Coutach
Guillaumand
Ferrières-les-Verreries
Corconne
les Embruscalles
Claret
le Causse
Mas de Murle
Mas Blanc
Lauret
les Rives
Vacquières
Sauteyrargues
Vabre
Notre-Dame-de-Londres
Dolmen de Lamalou
Ravin des Arcs
Masclac
Gabriac
Rouet (les Camps)
Gourdou
Valflaunès
Lancyre
le Lamalou
Montagne d'Hortus
la Brèche
Martin-Londres
Mas-de-Londres
Pic St Loup
Mas Rigaud
la Vieille
Fontanès
St-Bauzille-de-Montmel
Cazevieille
St-Mathieu
Ste-Croix-de-Quintillargues
Village préhistorique
St-Mathieu-de-Tréviers
Village de l'âge du cuivre

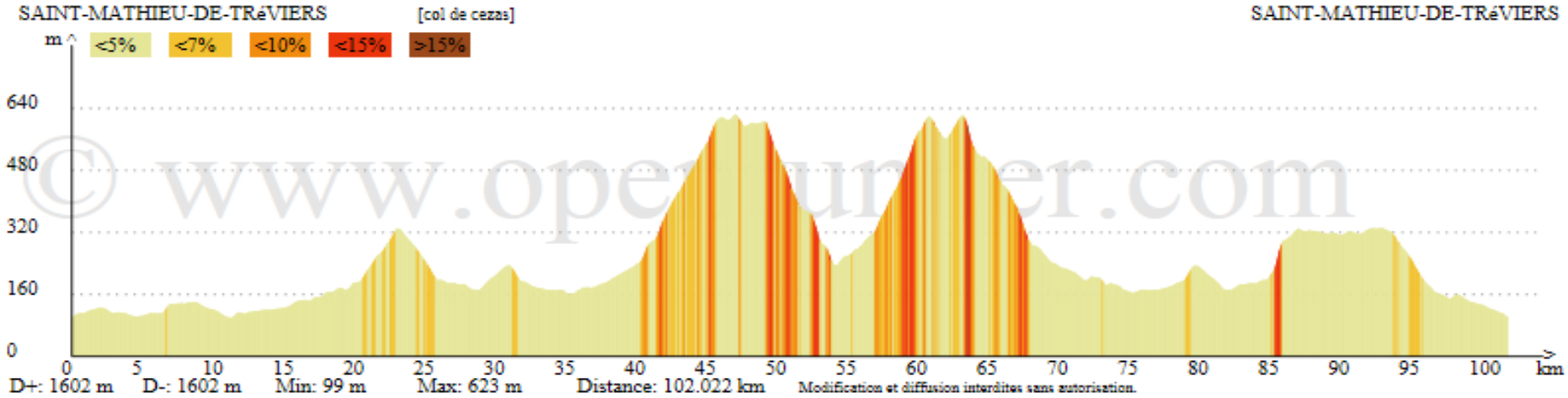

© www.openrunner.com

Altitude: 102m D+: 1602m D- : 1602m Distance depuis le départ: 102.000km
Longitude: 3.86835° Latitude: 43.77037°

Cycling wears 34 CRES
la boutique de vente en ligne
vêtements cyclistes de qualité sport...

FABRE
FORETS
ST MATHIEU 34