



## BREVET DE L'ASCLIER 2020

---

Saint-Mathieu de Trévières - Dimanche 13 septembre 2020

**DIMANCHE 13 SEPTEMBRE 2020**

**Vélo-VTT Club St Mathieu 34**

**Départs de la salle polyvalente Le GALION**



**Accueil fléché**

**Au programme 3 parcours**

**Les parcours 1 et 2, départ groupé à 7 h 45**

**1 - L'Asclier – 136km - 2150m de dénivelé**

**2 – Saint-Roman de Codières – 106km – 1540m de dénivelé**

**Le parcours 3 départ en randonnée de 8 à 9 heures**

**3 - Saint Bauzille de Putois – 69 km - 860m de dénivelé**

## REGLEMENT

Les participants au Brevets de l'ASCLIER 2020 sont considérés comme étant en randonnées individuelles,

Il ne sera fait aucun chronométrage ni aucun classement.

Les participants doivent se soumettre au STRICT RESPECT du CODE DE LA ROUTE.

Chaque participant devra être assuré, l'organisation déclinant toute responsabilité en cas d'accident.

### **Le PORT DU CASQUE à COQUE RIGIDE EST OBLIGATOIRE**

Ne rien jeter sur la chaussée, des poubelles seront à disposition aux ravitaillements.

Départ groupé à 7h45 pour les 2 Brevets. Départs individuels libres entre 8h et 9h pour la randonnée.

**Pour les Brevets, une neutralisation sera observée jusqu'au pied de la côte de Valflaunès (D17E6) puis allure libre.**

Un fléchage sera mis en place.

Des voitures et motos de l'organisation assureront la sécurité, ainsi que le dépannage.

Des « voitures-balai » assureront la fermeture des circuits.(hors randonnée libre)

Ravitaillements :

à Cognac et Ganges pour le Brevet de l'Asclier et pour le Brevet de St Roman

La randonnée de 68 km se fait en autonomie de ravitaillement.

Clôture des arrivées à 15 heures

### **Le règlement est considéré comme accepté à l'inscription**

Inscriptions sur place le matin même à partir de 7h00

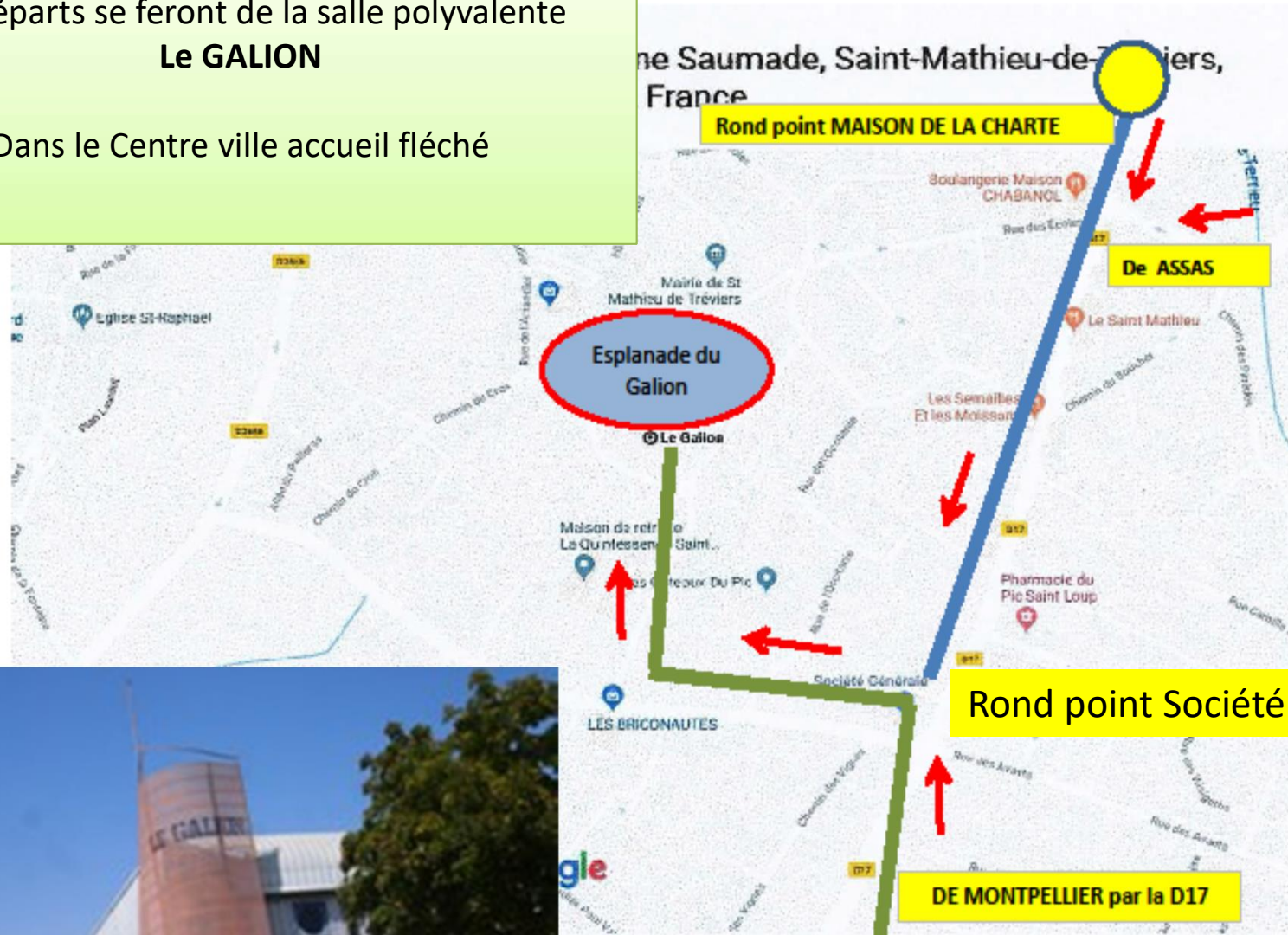
**Tarif 10 € pour les Brevets, 8 € pour la randonnée.**

Tarif spécial pré-inscription par un Club du ProTour Hérault 8 € tous circuits

**NUMERO D'URGENCE : 06 71 60 06 04**

Les départs se feront de la salle polyvalente  
**Le GALION**

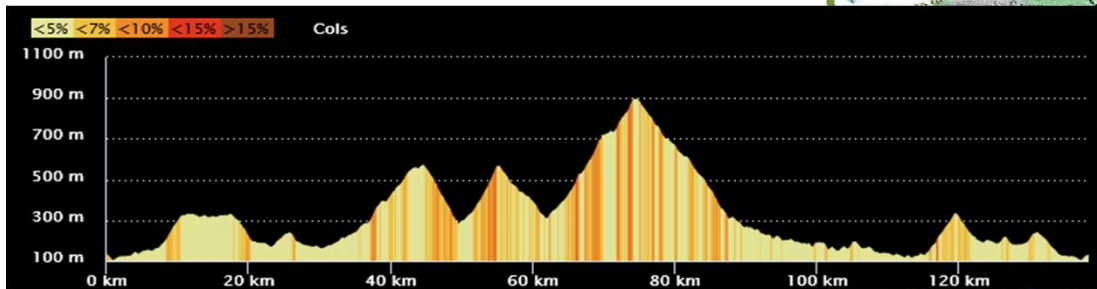
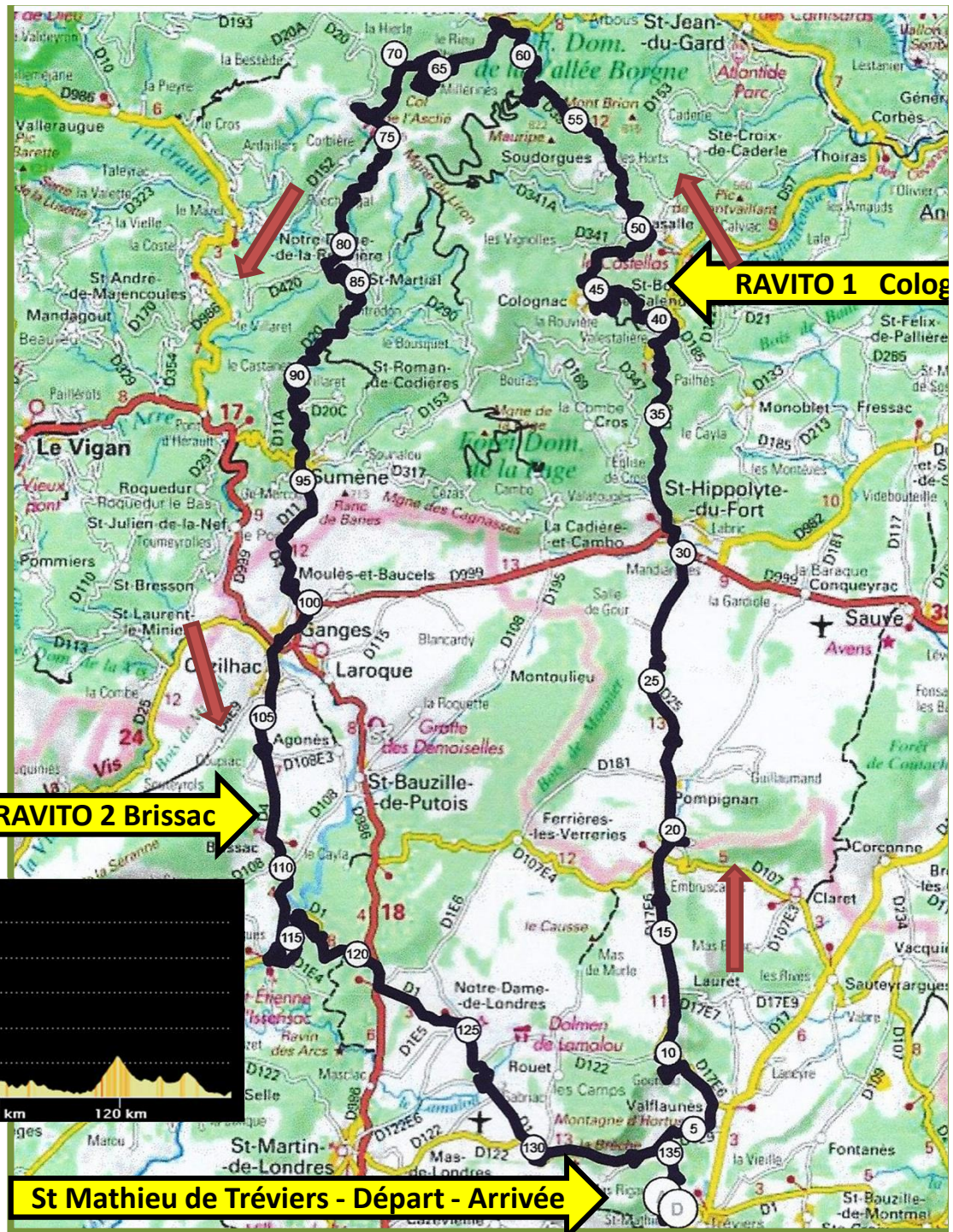
Dans le Centre ville accueil fléché



# GRAND PARCOURS

Départ groupé 7h 45  
136 km  
2150m de dénivelé

Parcours #1049098 sur



**DIMANCHE 13 SEPTEMBRE 2020**

**Les Brevets de l'Asclier**

**Epreuve du Pro Tour Hérault**

| <b>Brevet 136km - dénivelé 2122M</b> |  |            |              |
|--------------------------------------|--|------------|--------------|
| <b>Départs Groupés 7 heures 45</b>   |  | <b>kms</b> | <b>T kms</b> |
| <b>ROUTES</b>                        | <b>ST MATHIEU DE TREVIERS</b>                    |            | 0            |
| D1 -D1E9                             | Valflaunès                                       | 6          | 6            |
| D17E6                                | Côte de Valflaunès                               | 5          | 11           |
| D17E6                                | Le Causse  | 5          | 16           |
| D25                                  | Pompignan  | 5          | 21           |
| D25                                  | St Hippolyte du Fort                             | 9          | 30           |
| D39                                  | Le Col du Rédarès (381m)                         | 9          | 39           |
| D185                                 | Col vers Cognac (Ravitaillement)                 | 4,5        | 43,5         |
| D153                                 | Lassalle   | 5,5        | 49           |
| D39                                  | Col du Mercou (570m)                             | 5,5        | 54,5         |
| D39                                  | L'Estréchure                                     | 7          | 61,5         |
| D152/D20                             | Col de l'Asclier (905m)                          | 12         | 74,5         |
| D20                                  | Col de la Triballe                               | 6          | 80,5         |
| D20                                  | Saint martial                                    | 3          | 83,5         |
| D20                                  | Sumène   | 9,5        | 93           |
| D11 - D4                             | Ganges   | 7          | 100          |
| D4                                   | Cazilhac   | 2          | 102          |
| D4                                   | Brissac (Ravitaillement)                         | 5          | 107          |
| D4                                   | Pont de St Etienne d'Issensac                    | 5          | 112          |
| D1                                   | Côte de St Etienne d'Issensac (carrières) (326m) | 6          | 118          |
| D1                                   | Notre Dame de Londres                            | 4          | 122          |
| D1                                   | Col de Fanbétou Pic St-Loup (244m)               | 7          | 129          |
| D1                                   | <b>ST MATHIEU DE TREVIERS</b>                    | 7,5        | 136,5        |

## PARCOURS 2

Départ groupé 7h 45

106 km

1500m de dénivelé

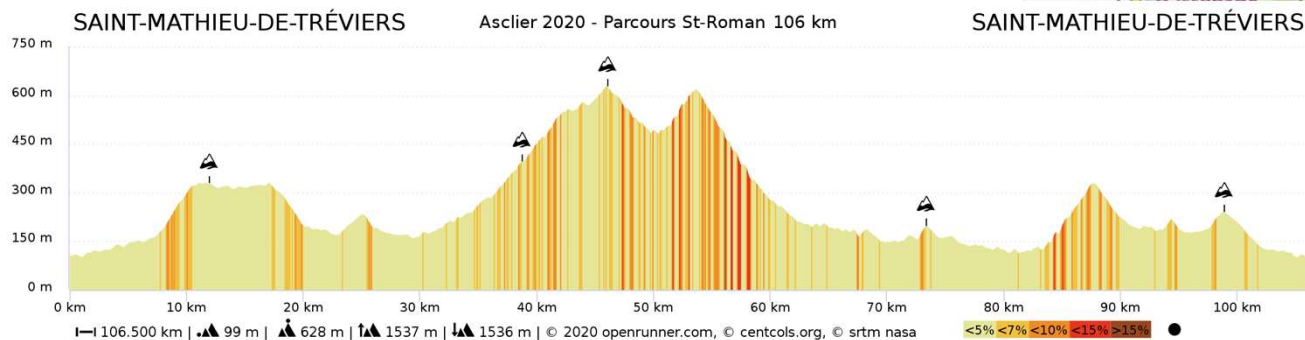
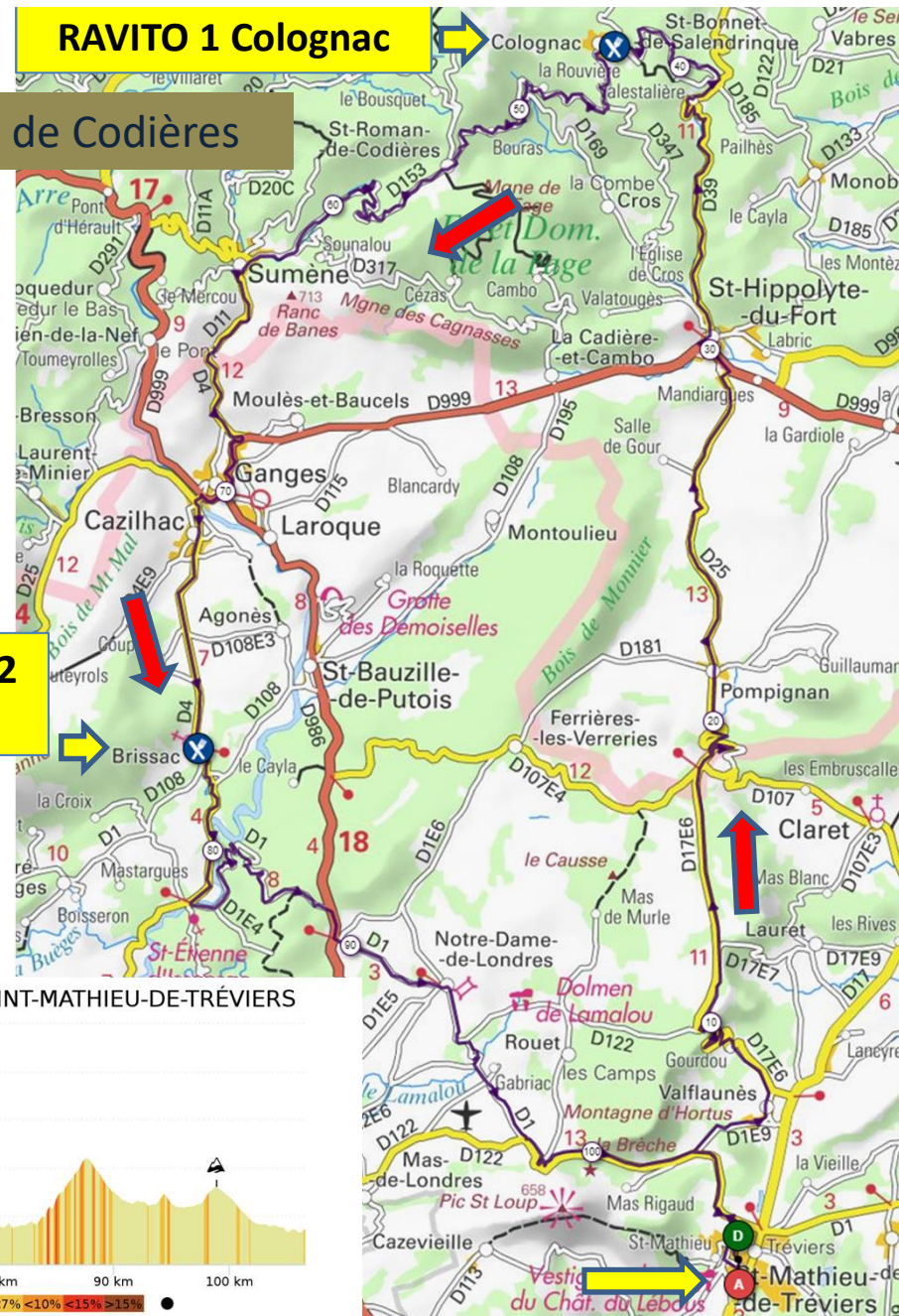
Parcours #1049098 sur



Saint Roman de Codières

RAVITO 1 Cognac

RAVITO 2  
Brissac



Départ – Arrivée St Mathieu de Tréviers

**DIMANCHE 13 SEPTEMBRE 2020**  
**Les Brevets de l'Asclier**  
**Epreuve du Pro Tour Hérault**

| <b>Brevet 106km - dénivelé 1500m</b> |  | <b>kms</b> | <b>T kms</b> |
|--------------------------------------|--|------------|--------------|
| <b>Départ Groupé 7 heures 45</b>     |  |            |              |
| <b>ROUTES</b>                        | <b>ST MATHIEU DE TREVIERS</b>                    |            | 0            |
| <b>D1 -D1E9</b>                      | Valflaunès                                       | 6          | 6            |
| <b>D17E6</b>                         | Côte de Valflaunès                               | 5          | 11           |
| <b>D17E6</b>                         | Le Causse  | 5          | 16           |
| <b>D25</b>                           | Pompignan  | 5          | 21           |
| <b>D25</b>                           | St Hippolyte du Fort                             | 9          | 30           |
| <b>D39</b>                           | Le Col du Rédarès (381m)                         | 9          | 39           |
| <b>D185</b>                          | Col vers Cognac (Ravitaillement)                 | 4,5        | 43,5         |
| <b>D169</b>                          | Saint Roman de Codières (617m)                   | 10         | 53,5         |
| <b>D153</b>                          | Sumène   | 8,5        | 63           |
| <b>D11 - D4</b>                      | Ganges   | 7          | 70           |
| <b>D4</b>                            | Cazilhac   | 2          | 72           |
| <b>D4</b>                            | Brissac (Ravitaillement)                         | 5          | 77           |
| <b>D4</b>                            | Pont de St Etienne d'Issensac                    | 5          | 82           |
| <b>D1</b>                            | Côte de St Etienne d'Issensac (carrières) (326m) | 6          | 88           |
| <b>D1</b>                            | Notre Dame de Londres                            | 4          | 92           |
| <b>D1</b>                            | Col de Fanbétou Pic St-Loup (244m)               | 7          | 99           |
| <b>D1</b>                            | <b>ST MATHIEU DE TREVIERS</b>                    | 7.5        | <b>106.5</b> |



# RANDONNEE

Départs de 8 à 9 heures

69 km

758m de dénivelé

**RAVITO  
Brissac**

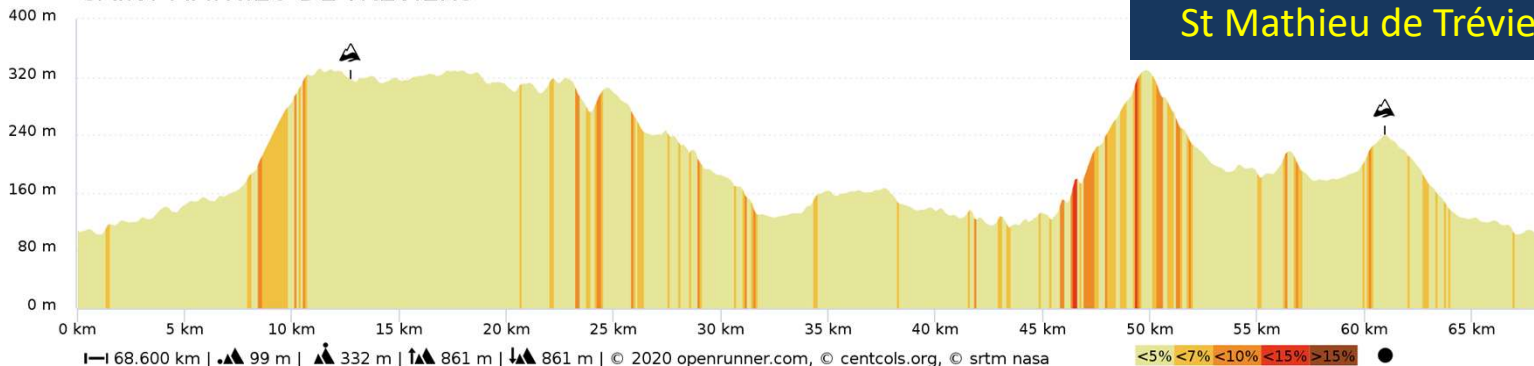
Parcours #11629845 sur



**Départ – Arrivée  
St Mathieu de Trévières**

SAINT-MATHIEU-DE-TRÉVIERS

Asclier 2020 - Parcours randonnée 69 km



68.600 km | 99 m | 332 m | 861 m | 861 m | © 2020 openrunner.com, © centcols.org, © srtm nasa

**DIMANCHE 13 SEPTEMBRE 2020****Les Brevets de l'Asclier****Epreuve du Pro Tour Hérault**

| Randonnée de 69 km - dénivelé 758m |   | kms | T kms       |
|------------------------------------|---|-----|-------------|
| Départs libres de 8 à 9 heures     |   |     |             |
| ROUTES                             | <b>ST MATHIEU DE TREVIERS</b>             |     | 0           |
| D1 -D1E9                           | Valflaunès                                | 6   | 6           |
| D17E6                              | Côte de Valflaunès                        | 5   | 11          |
| D17E6                              | Le Causse                                 |     | 11          |
| D17E6                              | Croisement vers Ferrières les Verreries   | 7,5 | 18,5        |
| D107E4                             | <b>Ferrières les Verreries</b>            | 6   | 24,5        |
| D986                               | Croisement vers St Bauzille de Putois     | 6   | 30,5        |
| D986                               | St Bauzille de Putois                     | 2,5 | 33          |
| D108E3                             | Agonès                                    | 3   | 36          |
| D4                                 | <b>Brissac (Ravitaillement)</b>           | 3   | 39          |
| D4                                 | Pont de St Etienne d'Issensac             | 6   | 45          |
| D1                                 | Côte de St Etienne d'Issensac (carrières) | 6   | 51          |
| D1                                 | Notre Dame de Londres                     | 4   | 55          |
| D1                                 | Col de Fanbétou Pic St-Loup               | 7   | 61          |
| D1                                 | <b>ST MATHIEU DE TREVIERS</b>             | 7,5 | <b>68,5</b> |

Merci à nos partenaires qui nous aident tout au long de l'année

